

Arealbruksformål med anbefalt bruk av tekstkoder i reguleringsplan, revidert 1.5.2011

| Formål   | SOSI-kode | Kortform |                                |
|--|-----------|----------|--------------------------------|
| <b>1. Bebyggelse og anlegg</b>                 | (1000)    |          |                                |
| Bebyggelse og anlegg                           | 1001      | BA       |                                |
| Boligbebyggelse                                | 1110      | B        |                                |
| Boligbebyggelse-frittliggende småhusbebyggelse | 1111      | BF       |                                |
| Boligbebyggelse-konsentrert småhusbebyggelse   | 1112      | BK       |                                |
| Boligbebyggelse-blokkbebyggelse                | 1113      | BB       |                                |
| Garasjeanlegg for bolig-/fritidsbebyggelse     | 1119      | GB/GH    |                                |
| Fritidsbebyggelse                              | 1120      | H        |                                |
| Fritidsbebyggelse-frittliggende                | 1121      | HF       |                                |
| Fritidsbebyggelse-konsentrert                  | 1122      | HK       |                                |
| Fritidsbebyggelse-blokk                        | 1123      | HB       |                                |
| Kolonihage                                     | 1124      | H        |                                |
| Sentrumsformål                                 | 1130      | S        | <b>Sentrumsformål</b>          |
| Kjøpesenter                                    | 1140      | KJ       | Kjøpesenter                    |
| Forretninger                                   | 1150      | F        | Forretninger                   |
| Offentlig eller privat tjenesteyting           | 1160      | T        | Tjenesteyting                  |
| Barnehage                                      | 1161      | TB       | Barnehage                      |
| Undervisning                                   | 1162      | TU       | Undervisning                   |
| Institusjon                                    | 1163      | TI       | Institusjon                    |
| Kirke/annen religionsutøvelse                  | 1164      | TR       | Religionsutøvelse              |
| Forsamlingslokale                              | 1165      | TF       | Forsamlingslokale              |
| Administrasjon                                 | 1166      | TA       | Administrasjon                 |
| Annen tjenesteyting                            | 1169      | T        |                                |
| Fritids- og turistformål                       | 1170      |          | Fritid/Turistformål            |
| Utleiehytter                                   | 1171      | HU       | Utleiehytter                   |
| Fornøylespark                                  | 1172      |          | Fornøylespark                  |
| Campingplass                                   | 1173      | CA       | Campingplass                   |
| Leirplass                                      | 1174      |          | Leirplass                      |
| Råstoffutvinning                               | 1200      |          | Råstoffutvinning               |
| Steinbrudd og masseuttak                       | 1201      | SM       | Steinbrudd/masseuttak          |
| Næringsbebyggelse                              | 1300      | N        | Næringsvirksomhet              |
| Kontor   | 1310      | K        | Kontor                         |
| Hotell/overnatting                             | 1320      | H        | Hotell                         |
| Beverting                                      | 1330      | NB       | Beverting                      |
| Industri                                       | 1340      | I        | Industri                       |
| Lager  | 1350      | IL       | Lager                          |
| Bensinstasjon/vegserviceanlegg                 | 1360      | VS       | Bensinstasjon/vegserviceanlegg |
| Annen næring                                   | 1390      | NA       |                                |

Arealbruksformål med anbefalt bruk av tekstkoder i reguleringsplan, revidert 1.5.2011

















|                |      |     |                |
|----------------|------|-----|----------------|
| Idrettsanlegg  | 1400 | IAN | Idrett         |
| Skianlegg      | 1410 | ISA | Skianlegg      |
| Skiløypetrasé  | 1420 | IS  | Skiløype       |
| Idrettsstadion | 1430 | IST | Idrettsstadion |
| Nærmiljøanlegg | 1440 | IN  | Nærmiljøanlegg |
| Golfbane       | 1450 | IG  | Golfbane       |

|                     |      |     |            |
|---------------------|------|-----|------------|
| Motorsportanlegg    | 1460 | IM  | Motorsport |
| Skytebane           | 1470 | ISK | Skytebane  |
| Andre idrettsanlegg | 1490 | IA  |            |

|  |      |      |                        |
|--|------|------|------------------------|
| Andre typer bebyggelse og anlegg                         | 1500 | A    |                        |
| Godsterninal   | 1501 | AG   | Godsterninal           |
| Godslager  | 1502 | AGL  | Godslager              |
| Energianlegg   | 1510 | AE   | Energianlegg           |
| Fjernvarmeanlegg   | 1520 | AF   | Fjernvarmeanlegg       |
| Vindkraftanlegg  | 1530 |      | Vindkraftanlegg        |
| Vann- og avløpsanlegg                                    | 1540 | VA   | Vann- og avløpsanlegg  |
| Vannforsyningsanlegg                                     | 1541 | AV   | Vannforsyningsanlegg   |
| Avløpsanlegg   | 1542 | AA   | Avløpsanlegg           |
| Renovasjonsanlegg  | 1550 | AR   | Renovasjonsanlegg      |
| Øvrige kommunaltekniske anlegg                           | 1560 | AK   |                        |
| Telekommunikasjonsanlegg                                 | 1570 | AT   | Telekommunikasjonsanl. |
| Småbåtanlegg i sjø og vassdrag                           | 1587 | AS   | Småbåtanlegg           |
| Småbåtanlegg i sjø og vassdrag med tilhørende strandsone | 1588 | AS   |                        |
| Uthus/naust/badehus                                      | 1589 | AN   | Uthus/naust/badehus    |
| Annen særskilt angitt bebyggelse og anlegg               | 1590 | A... | Øvrige anlegg          |

|   |      |    |                   |
|---|------|----|-------------------|
| Uteoppholdsareal                                | 1600 | U  | Uteopphold        |
| Lekeplass                                       | 1610 | UL | Lekeplass         |
| Gårdsplass                                      | 1620 | UG | Gårdsplass        |
| Parsellhage                                     | 1630 | UP | Parsellhage       |
| Annet uteoppholdsareal                          | 1690 | UA | Annet uteopphold  |
| Grav- og urnelund                               | 1700 | KG | Grav- og urnelund |
| Krematorium                                     | 1710 | KR |                   |
| Nødvendige bygg og anlegg for grav- og urnelund | 1730 | KB |                   |

Arealbruksformål med anbefalt bruk av tekstkoder i reguleringsplan, revidert 1.5.2011

|  |      |  |   |
|--|------|--|---|
| Kombinert bebyggelse og anleggsformål                                      | 1800 |  |        |
| Bolig/forretning   | 1801 |  | B/F    |
| Bolig/forretning/kontor  | 1802 |  | B/F/K  |
| Bolig/tjenesteyting  | 1803 |  | B/T    |
| Bolig/kontor   | 1804 |  | B/K    |
| Forretning/kontor  | 1810 |  | F/K    |
| Forretning/kontor/industri   | 1811 |  | F/K/I  |
| Forretning/industri  | 1812 |  | F/I    |
| Forretning/kontor/tjenesteyting  | 1813 |  | F/K/T  |
| Forretning/tjenesteyting   | 1814 |  | F/T    |
| Næring/tjenesteyting   | 1824 |  | N/T    |
| Kontor/lager   | 1825 |  | K/L    |
| Industri/lager   | 1826 |  | I/L    |
| Kontor/industri  | 1830 |  | K/I    |
| Kontor/tjenesteyting   | 1831 |  | K/T   |
| Angitt bebyggelse og anleggsformål kombinert med andre angitte hovedformål | 1900 |  |      |

Arealbruksformål med anbefalt bruk av tekstkoder i reguleringsplan, revidert 1.5.2011



|  |        |     |                      |
|--|--------|-----|----------------------|
| <b>2. Samferdselsanlegg og teknisk infrastruktur</b> | (2000) |     |                      |
| Samferdselsanlegg og teknisk infrastruktur (arealer) | 2001   |     | (S)                  |
| Veg  | 2010   | V   | Veg                  |
| Kjøreveg   | 2011   | V   | Kjøreveg             |
| Fortau   | 2012   | VF  | Fortau               |
| Torg   | 2013   | VT  | Torg                 |
| Gatetun  | 2014   | VG  | Gatetun              |
| Gang-/sykkelveg                                      | 2015   | GS  | Gang/sykkelveg       |
| Gangveg/gangareal/gågate                             | 2016   | G   | Gangveg (G)          |
| Sykkelveg/-felt                                      | 2017   | VS  | Sykkelveg/sykkelfelt |
| Annen veggrunn - tekniske anlegg                     | 2018   | VAT | Annen veggrunn       |
| Annen veggrunn - grøntareal                          | 2019   | VAG |                      |



|                                   |      |    |                        |
|-----------------------------------|------|----|------------------------|
| Bane (nærmere angitt baneformål)  | 2020 |    | Bane                   |
| Trasé for jernbane                | 2021 | J  | Jernbane               |
| Trase for sporveg/forstadsbane    | 2022 |    | Sporveg                |
| Trase for taubane                 | 2023 |    | Taubane                |
| Stasjons-/terminalbygg            | 2024 | SB | Stasjons-/terminalbygg |
| Holdeplass/plattform              | 2025 |    | Holdeplass             |
| Leskur/plattformtak               | 2026 |    | Leskur/plattformtak    |
| Tekniske bygg/konstruksjoner      | 2027 | TB | Tekniske bygg          |
| Annen banegrund - tekniske anlegg | 2028 |    | Annen banegrund        |
| Annen banegrund - grøntareal      | 2029 |    |                        |



|   |      |  |                   |
|---|------|--|-------------------|
| Lufthavn                                | 2030 |  | Lufthavn          |
| Lufthavn - landings-/taxebane           | 2031 |  |                   |
| Lufthavn - terminalbygg                 | 2032 |  | Lufthavnterminal  |
| Lufthavn - hangarer/administrasjonsbygg | 2033 |  | Lufthavn/adm.bygg |
| Landingsplass for helikopter            | 2034 |  |                   |
| Havn                                    | 2040 |  | Havn              |
| Kai                                     | 2041 |  | Kai               |
| Havneteminaler                          | 2042 |  | Havneteminal      |
| Havnelager                              | 2043 |  | Havnelager        |

|   |      |     |                      |
|---|------|-----|----------------------|
| Hovednett for sykkel                        | 2050 |     | Hovednett for sykkel |
| Kollektivnett                               | 2060 | KN  | Kollektivnett        |
| Trase for nærmere angitt kollektivtransport | 2061 | KTR | Kollektivtransport   |
| Kollektivknutepunkt                         | 2070 | KK  | Kollektivknutepunkt  |
| Kollektivanlegg                             | 2071 | KA  | Kollektivanlegg      |
| Kollektivterminal                           | 2072 | KT  | Kollektivterminal    |
| Kollektivholdeplass                         | 2073 | KH  | Kollektivholdeplass  |
| Pendler- /innfartsparkering                 | 2074 |     |                      |






Arealbruksformål med anbefalt bruk av tekstkoder i reguleringsplan, revidert 1.5.2011


|   |      |     |   |
|---|------|-----|---|
| Parkering   | 2080 | P   | Parkering   |
| Rasteplass  | 2081 | PR  | Rasteplass  |
| Parkeringsplasser   | 2082 | P   |   |
| Parkeringshus/ -anlegg  | 2083 | PH  | Parkeringshus   |
| Trase for teknisk infrastruktur   | 2100 |     |   |
| Energinett  | 2110 | LE  | Energinett  |
| Fjernvarmenett  | 2120 | LF  | Fjernvarmenett  |
| Vann- og avløpsnett   | 2140 | LVA | Vann-/avløpsledning   |
| Vannforsyningsnett  | 2141 | LV  | Vannforsyningsnett  |
| Avløpsnett  | 2142 | LA  | Avløpsnett  |
| Overvannsnett   | 2143 | LO  | Overvannsnett   |
| Avfallssug  | 2150 |     | Avfallssug  |
| Telekommunikasjonsnett  | 2160 | LT  | Telekommunikasjonsnett  |
| Andre teknisk infrastrukturtraseer  | 2180 | LAT |   |
| Kombinerte tekniske infrastrukturtraseer  | 2190 | LK  |   |
| Kombinerte formål for samferdselsanlegg og/eller teknisk infrastrukturtraseer                         | 2800 |     |  |
| Angitte samferdselsanlegg og/eller teknisk infrastrukturtraseer kombinert med andre gitte hovedformål | 2900 |     |  |

|  |        |     |   |
|--|--------|-----|---|
| <b>3. Grønnstruktur</b>                                      | (3000) |     |   |
| Grønnstruktur  | 3001   | G   |   |
| Naturområde  | 3020   | GN  | Naturområde   |
| Turdrag  | 3030   | GT  | Turdrag   |
| Turveg   | 3031   | GTV | Turveg  |
| Friområde  | 3040   | GF  | Friområde   |
| Badeplass/ -område   | 3041   | GB  | Badeplass   |
| Park   | 3050   | GP  | Park  |
| Vegetasjonsskjerm  | 3060   | GV  | Vegetasjonsskjerm   |
| Kombinerte grønnstrukturformål                               | 3800   |     |  |
| Angitt grønnstruktur kombinert med andre angitte hovedformål | 3900   |     |  |





|  |        |  |   |
|--|--------|--|---|
| <b>4. Forsvaret</b>  | (4000) |  |   |
| Forsvaret  | 4001   |  | Forsvaret   |
| Ulike typer militære formål                                    | 4010   |  | Militære formål   |
| Skytefelt/øvingsområde   | 4020   |  | Skytefelt/øvingsområde  |
| Forlegning/leir  | 4030   |  | Forlegning  |
| Kombinerte militærformål                                       | 4800   |  |  |
| Angitt militært formål kombinert med andre angitte hovedformål | 4900   |  |  |

Arealbruksformål med anbefalt bruk av tekstkoder i reguleringsplan, revidert 1.5.2011

| 5. Landbruks-, natur og friluftsområder samt reindrift (LNFR)   | (5000) |    |   |
|---|--------|----|---|
| LNFR-areal for nødvendige tiltak for landbruk og reindrift og gårdstilknyttet næringsvirksomhet basert på gårdens ressursgrunnlag | 5100   |    |    |
| Landbruksformål   | 5110   | LB | Landbruk  |
| Jordbruk  | 5111   | JB | Jordbruk  |
| Skogbruk  | 5112   | SB | Skogbruk  |
| Seterområde   | 5113   |    | Seterområde   |
| Gartneri  | 5114   |    | Gartneri  |
| Pelsdyranlegg   | 5115   |    | Pelsdyr   |
| Naturformål   | 5120   | NA | Naturformål   |
| Friluftformål   | 5130   | FL | Friluftformål   |
| Reindrifformål  | 5140   |    | Reindrift   |
| LNFR-areal for spredt bolig-, fritids- eller næringsbebyggelse mv.  | 5200   |    | LNFR-areal for B/F/N  |
| Spredt boligbebyggelse  | 5210   |    |    |
| Spredt fritidsbebyggelse  | 5220   |    |    |
| Spredt næringsbebyggelse  | 5230   |    |    |
| Naturvern   | 5300   | NV | Naturvern   |
| Jordvern  | 5400   | JV | Jordvern  |
| Særlige landskapshensyn   | 5500   | LA | Særlige landskapshensyn   |
| Vern av kulturminner og kulturmiljø   | 5600   | KV | Vern kulturminner /kulturmiljø  |
| LNFR-formål kombinert med andre angitte hovedformål   | 5900   |    |  |

| 6. Bruk og vern av sjø og vassdrag                        | (6000) |    |   |
|---|--------|----|---|
| Bruk og vern av sjø og vassdrag med tilhørende strandsone | 6001   |    |   |
| Ferdsel   | 6100   |    | Ferdsel   |
| Farled  | 6200   |    | Farled  |
| Skipsled  | 6210   |    | Skipsled  |
| Havneområde i sjø   | 6220   |    | Havneområde i sjø   |
| Småbåthavn  | 6230   | SH | Småbåthavn  |
| Bøyehavn  | 6240   |    | Bøyehavn  |
| Fiske   | 6300   |    |  |
| Fiskebruk   | 6310   |    | Fiskebruk   |
| Kaste- og låssetingsplasser                               | 6320   |    | Kaste- og låssetingsplasser   |
| Oppvekstområde for yngel                                  | 6330   |    | Oppvekstområde yngel  |

Arealbruksformål med anbefalt bruk av tekstkoder i reguleringsplan, revidert 1.5.2011

|  |      |     |  |
|--|------|-----|--|
| Akvakultur   | 6400 |     | <b>Akvakultur</b>  |
| Akvakulturanlegg i sjø og vassdrag   | 6410 |     |  |
| Akvakulturanlegg i sjø og vassdrag med tilhørende strandsone   | 6420 |     |  |
| Drikkevann   | 6500 | DV  | <b>Drikkevann</b>  |
| Naturområde  | 6600 |     | <b>Naturområde</b>   |
| Naturområde i sjø og vassdrag  | 6610 | NV  |  |
| Naturområde i sjø og vassdrag med tilhørende strandsone  | 6620 | NVS |  |
| Friluftsområde   | 6700 |     | <b>Friluftsområde</b>  |
| Friluftsområde i sjø og vassdrag   | 6710 | FV  |  |
| Friluftsområde i sjø og vassdrag med tilhørende strandsone   | 6720 | FVS |  |
| Idrett/vannsport   | 6760 | IV  | <b>Idrett/Vannsport</b>  |
| Badeområde   | 6770 | BV  | <b>Badeområde</b>  |
| Kombinerte formål i sjø og vassdrag med eller uten tilhørende strandsone                                     | 6800 |     |  |
| Angitt formål i sjø og vassdrag med eller uten tilhørende strandsone kombinert med andre angitte hovedformål | 6900 |     |  |
| Kombinerte formål i sjø og vassdrag med eller uten tilhørende strandsone                                     | 6800 |     |  |
| Angitt formål i sjø og vassdrag med eller uten tilhørende strandsone kombinert med andre angitte hovedformål | 6900 |     |  |