

Reguleringsplan for E6 Moelv – Roterud

Varsel om utvidelse av planområdet

Det vises til tidligere varsel om oppstart av planarbeid for reguleringsplan for E6 Moelv-Roterud. Det varsles nå om utvidelse av planområdet i henhold til plan- og bygningsloven § 12-8. Årsaken til at en varsler utvidelse av planen, er at det er identifisert behov for ytterligere areal for å sikre nødvendige og ønskede løsninger i planforslaget.

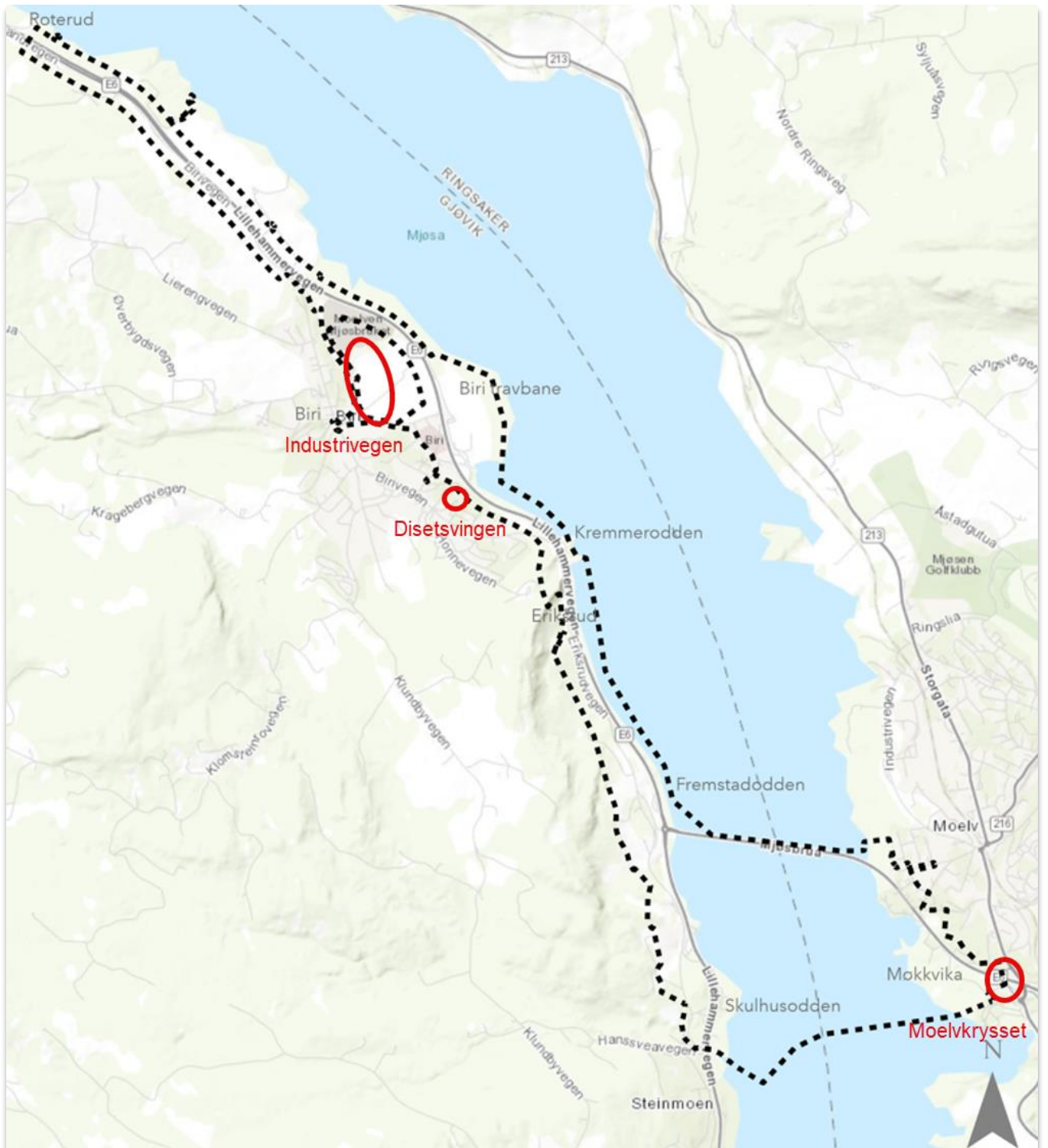
Tidligere varsel om oppstart

I henhold til plan- og bygningsloven (PBL) §12-8 og 12-9 ble oppstart av planarbeidet for detaljreguleringsplan for E6 Moelv-Roterud varslet den 08.10.2022. Samtidig ble planprogrammet lagt ut på høring/offentlig ettersyn. Planprogrammet ble fastsatt i Gjøvik kommune 26.01.2023 og i Ringsaker kommune 08.02.2023

Det ble så varslet utvidelse av planområdet 24.04.2023.

Utvidelse av planområdet

Det varsles utvidelse av planområdet på tre ulike steder. Et av områdene ligger i Moelv i Ringsaker kommune, de andre to ligger i Biri i Gjøvik kommune.

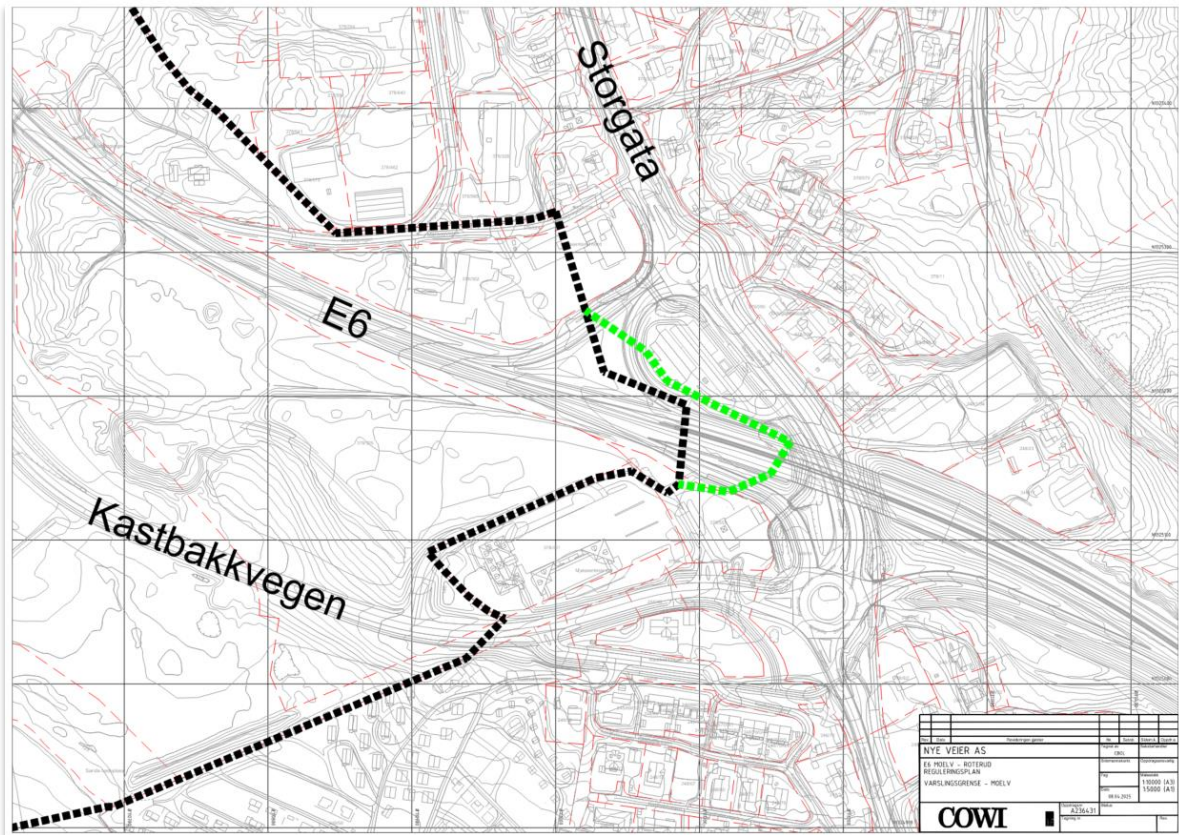


Figur 1: Oversikt over stedene det søkes utvidelse av planområdet

Moelvkrysset, Ringsaker kommune

Utvidelsen i Ringsaker kommune gjelder i hovedsak arealene i Moelvkrysset. Utvidelsen dekker et område på ca. 4,9 daa. Utvidelsen har til hensikt å sikre at hele siktlinjen inkluderes i planforslaget, i tillegg til å sikre areal for etablering av en støyskjerm. Se figur 2 for området som utvides. Følgende eiendommer berøres av varsel om utvidelse med Moelvkrysset:

- gbnr. 819/23
- gbnr. 378/555.

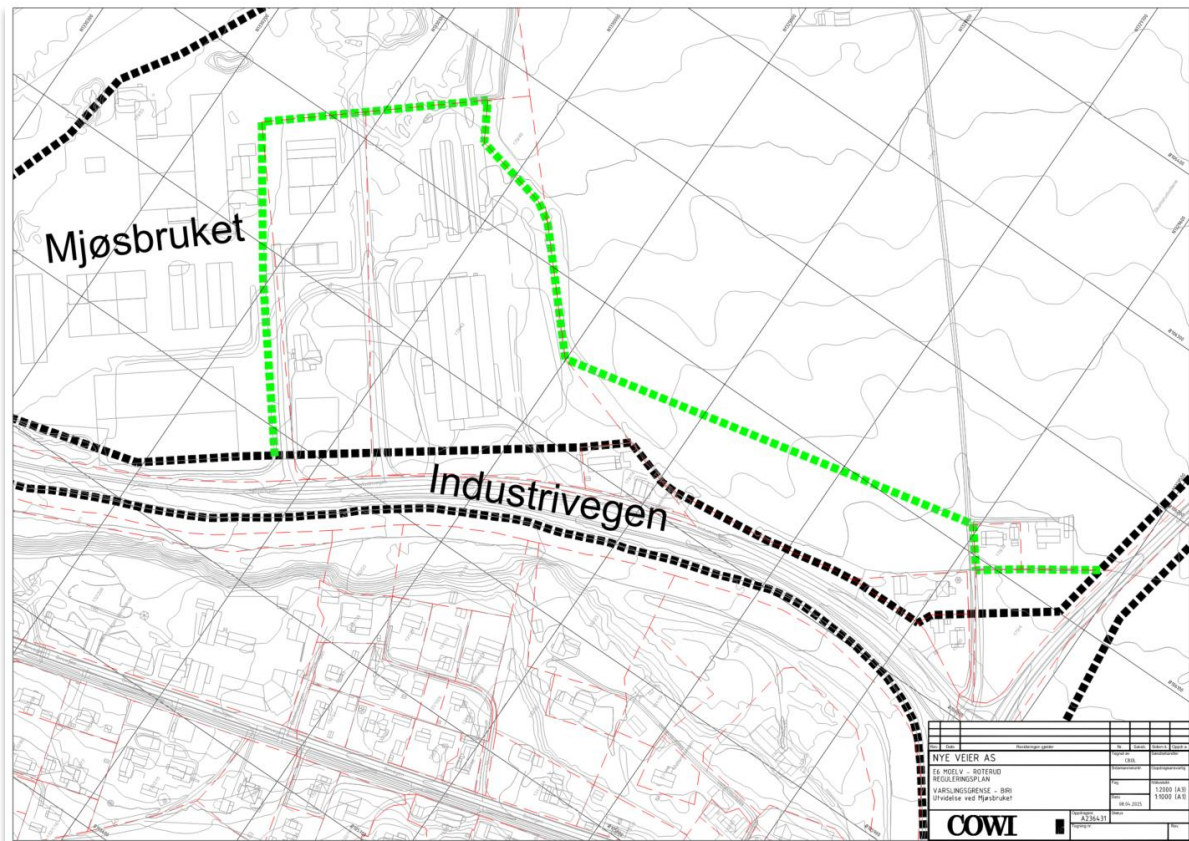


Figur 2: Moelvkrysset i Ringsaker. Utvidelsen av planområdet er vist med grønn stiptet linje. Svart stiptet linje er tidligere varslet plangrense.

Industrivegen, Gjøvik kommune

I Gjøvik kommune varsles det utvidelse av et område ved Industrivegen. Området det varsles utvidelse av er på ca. 65 daa. Se figur 3. Industrivegen er i planforslaget til E6 Moelv – Roterud foreslått som en mulig omkjøringsvei i midlertidig situasjon, mens bygging av strekningen Skumsrud-Vismunda bru pågår. Hensikten er å lede E6 trafikken via Industrivegen for å få en mer effektiv anleggsgjennomføring for nevnte strekning. Grunnen til at det nå varsles utvidelse av området ved Industrivegen er at en ønsker å sikre tilstrekkelig areal for å ivareta fremkommelighet til boligeiendommene, både for kjørende og for myke trafikanter. Følgende eiendommer berøres av varsel om utvidelse ved Industrivegen:

- GBNR 179/53
- GBNR 179/55
- GBNR 179/43
- GBNR 179/1
- GBNR 179/22
- GBNR 179/4.

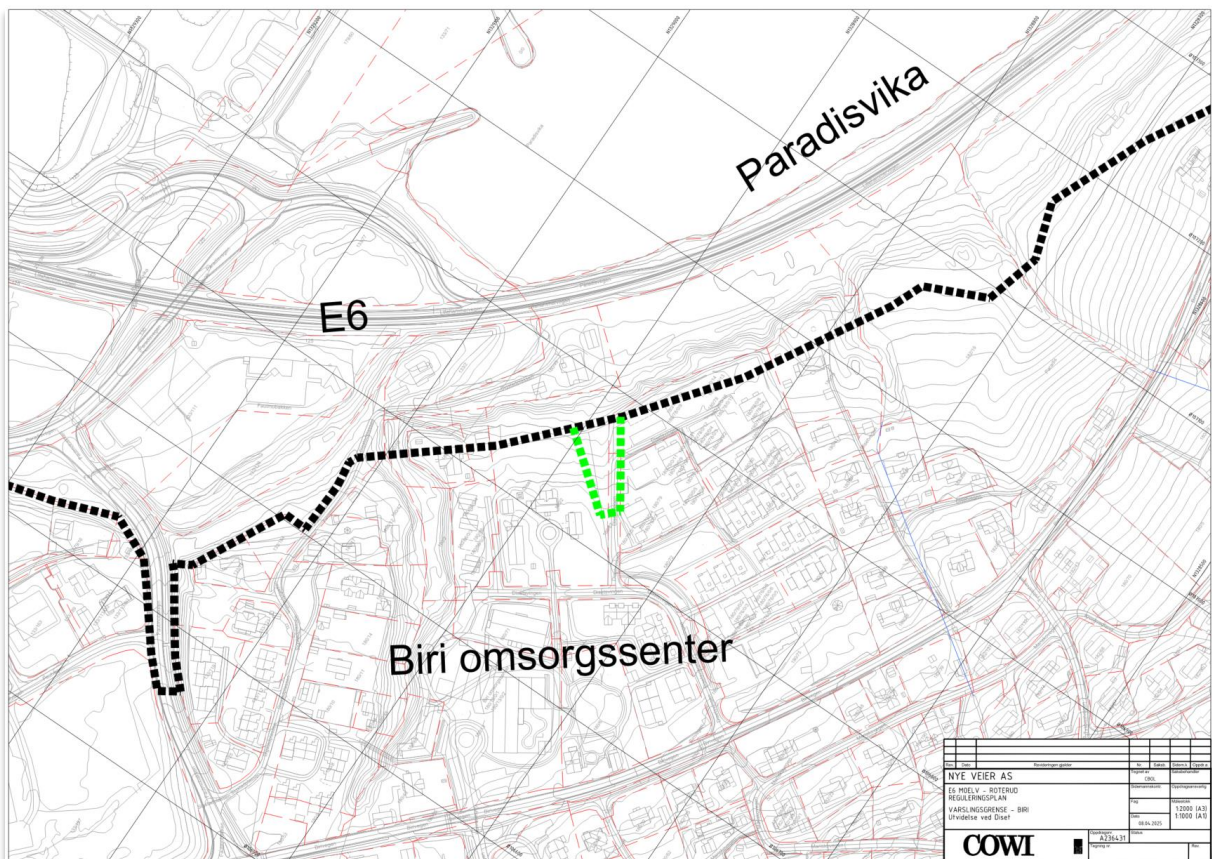


Figur 3: Industrivegen i Biri. Utvidelsen av planområdet er vist med grønn stiplet linje. Svart stiplet linje er tidligere varslet plangrense.

Disetsvingen, Gjøvik kommune

I Gjøvik kommune varsles det utvidelse av et område ved Disetsvingen på ca. 1,4 daa. Bakgrunnen for varslingen av utvidelse av dette arealet, er ønsket om å etablere en turveiforbindelse mellom Disetsvingen og turveien som er planlagt i høringsforslaget til E6 Moelv- Roterud. Se figur 4. Følgende eiendommer berøres av varsel om utvidelse ved Disetsvingen:

- GBNR 180/2
- GBNR 180/87
- GBNR 180/78.



Figur 4: Disetsvingen. Utvidelsen av planområdet er vist med grønn stiptet linje. Svart stiptet linje er tidligere varslet plangrense.

Føringer i planprogrammet vil også gjelde for arealene det varsles utvidelse av.

Varselgrensen viser en ytre grense for områder som kan inkluderes i framtidig plangrense, og må ta høyde for ulike forhold som skal vurderes. Den skal blant annet sikre tilstrekkelig med arealer til rigg og anleggsområder, deponi, sanering av eksisterende E6 osv. I løpet av planprosessen kan det vise seg at ikke hele det varslede området er aktuelt å ta med i endelig plangrense, slik at forslaget ender opp med å dekke et mindre areal enn det varslede området.

Spørsmål til varsel om utvidelse

Informasjon om planarbeidet er tilgjengelig på [E6 Moelv-Roterud | Nye Veier AS](#), Ringsaker og Gjøvik sine hjemmesider. Spørsmål og eventuelle skriftlige kommentarer, merknader og opplysninger som kan ha betydning eller interesse for arbeidet med utvidelsen av planområdet kan sendes til:

E6_MR@cowi.com, med kopi til: postmottak@gjovik.kommune.no eller postmottak@ringsaker.kommune.no

Frist for merknader er **23.05.2025**

Merknader til varsel om utvidelse av planområdet får ikke egne svarbrev, men blir kommentert og vurdert av forslagsstiller, og er en del av det samlede planmaterialet som sendes til kommunen for videre behandling. Utvidelsen av planområdet vil kunne berøre grunneiers interesser, ev. som nabo/gjenboer. Grunneiere bes underrette eventuelle rettighetshavere/leietakere om det planarbeidet.

Prosjektleder hos Nye Veier AS er Harald Monsen; harald.monsen@nyeveier.no

Med vennlig hilsen



Dokumentet er elektronisk godkjent etter våre rutiner og sendes uten signatur.

Vedlegg:

1. Tidligere varslet plangrense med utvidet varselområde.