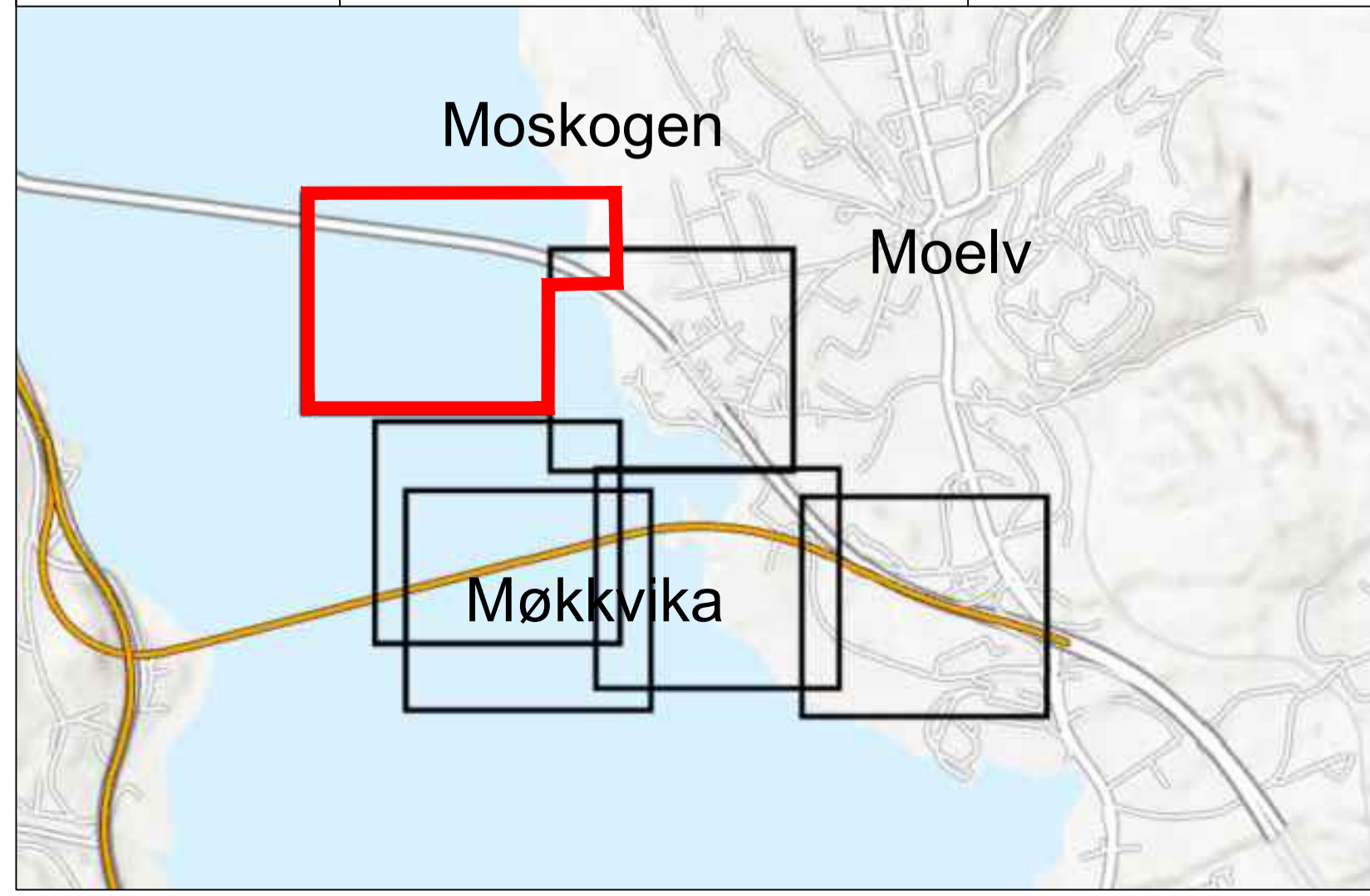


GJØVIK KOMMUNE
 RINGSAKER KOMMUNE



Tegnforklaring

Reguleringsplan PBL 2008

§12-5. Nr. 1 - Bebyggelse og anlegg

- BA Bebyggelse og anlegg
- IND Industri
- VA Vann- og avløpsanlegg
- F/K/T Forretning/kontor/tjenesteyting

§12-5. Nr. 2 - Samferdselsanlegg og teknisk infrastruktur

- KV Kjøreveg
- GS Gang-/sykkelveg
- AVT Annen veggrunn - tekniske anlegg
- AVG Annen veggrunn - grøntareal

§12-5. Nr. 3 - Grønnstruktur

- BG Blå/grønnstruktur
- TV Turveg

§12-5. Nr. 5 - Landbruks-, natur- og friluftformål samt reindrift

- FL Friluftformål

§12-5. Nr. 6 - Bruk og vern av sjø og vassdrag med tilhørende strandsone

- BSV Bruk og vern av sjø og vassdrag med tilhørende strandsone
- NSV Naturområde i sjø og vassdrag
- VAA Angitt formål i sjø og vassdrag med eller uten tilhørende strandsone kombinert med andre angitte hovedformål

§12-6 - Hensynssoner

- H140 Frisikt
- H310 Kvikkleire
- H320 Flomfare
- H370 Høyspenningsanlegg (inkl høyspentkabler)
- H530 Hensyn friluftsliv

§12-7 - Bestemmelseområder

- #1 og #2 Midlertidig bygge- og anleggsområde
- #3 Handlingsrom konstruksjoner
- #4 Midlertidig avvanningsområde
- #5 Krav om detaljregulering
- #6 Krav om felles planlegging
- #7 Kulturminne som søkes frigitt
- #8 Krav til utomhusplan

Linjesymbol

- Plangrense
- Formålgrense
- Bestemmelsegrense
- Midlertidig bygge- og anleggsgrense
- Grense for sikringszone
- Grense for faresone
- Grense for angitt hensynssone
- Grense for båndleggingssone
- Byggegrense
- Bebyggelse som forutsettes fjernet
- Frisiktlinje
- Regulert støyskjerm
- Bru
- Tunnel

Punktsymboler

- Avkjørsel - både inn og utkjøring

Illustrasjonslinje

- Turveg

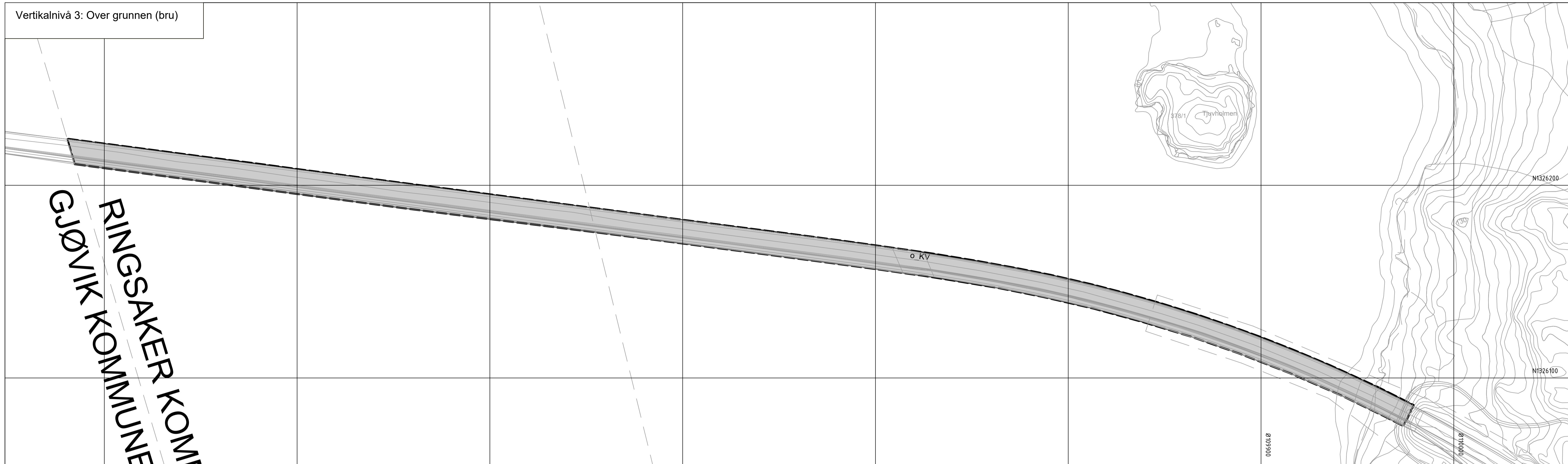
Revisjon	Saksnr.	Sign.
01 Revidert planforslag til behandling hos planmyndighet	30.05.2024	
02 Endringer etter offentlig ettersyn	23.01.2026	

Detailregulering	Kilde for basiskart: Kartverket Geodata AS	PlanID: 2019066936
E6 Moelv - Roterud	Dato for basiskart: 06.05.2024	Forslagstiller: Nye Veier
Alternativ 2	Ekvivalens: 1 m	Kartreferanse: EUREF89,NTM10
Ringsaker Kommune	f = felles	Kartgrunnlag: FKB,NN2000
Saksbehandling iht. plan- og bygningsloven	o = offentlig	Målestokk: 1:1000(A1)
Kommunestyret sitt vedtak	Ingen bokstav = privat	Dato
2. gangs behandling		Saksnr.
Offentlig ettersyn fra		Sign.
1. gangs behandling	28.06 - 19.09.2024	
Kunngjøring av oppstart av planarbeid	12.06.2024	053/24
	08.10.2022	

Dato: 26.01.2024

Utarbeidet av: **COWI**

Tegningsnummer: **R201**



GJØVIK KOMMUNE
RINGSAKER KOMMUNE

Tegnforklaring

Reguleringsplan PBL 2008

§12-5. Nr. 1 - Bebyggelse og anlegg

- BA** Bebyggelse og anlegg
- IND** Industri
- VA** Vann- og avløpsanlegg
- F/K/T** Forretning/kontor/tjenesteyting

§12-5. Nr. 2 - Samferdselsanlegg og teknisk infrastruktur

- KV** Kjøreveg
- GS** Gang-/sykkelveg
- AVT** Annen veggrunn - tekniske anlegg
- AVG** Annen veggrunn - grøntareal

§12-5. Nr. 3 - Grønnstruktur

- BG** Blå/grønnstruktur
- TV** Turveg

§12-5. Nr. 5 - Landbruks-, natur- og friluftformål samt reindrift

- FL** Friluftformål

§12-5. Nr. 6 - Bruk og vern av sjø og vassdrag med tilhørende strandsone

- BSV** Bruk og vern av sjø og vassdrag med tilhørende strandsone
- NSV** Naturområde i sjø og vassdrag
- VAA** Angitt formål i sjø og vassdrag med eller uten tilhørende strandsone kombinert med andre angitte hovedformål

§12-6 - Hensynssoner

- H140** Frisikt
- H310** Kvikkleire
- H320** Flomfare
- H370** Høyspenningsanlegg (inkl høyspentkabler)
- H530** Hensyn friluftsliv

- H570** Bevaring kulturmiljø
- H730** Båndlegging etter lov om kulturminner

§12-7 - Bestemmelseområder

- #1 og #2** Midlertidig bygge- og anleggsområde
- #3** Handlingsrom konstruksjoner
- #4** Midlertidig avvanningsområde
- #5** Krav om detaljregulering
- #6** Krav om felles planlegging
- #7** Kulturminne som søkes frigitt
- #8** Krav til utomhusplan

Linjesymbol

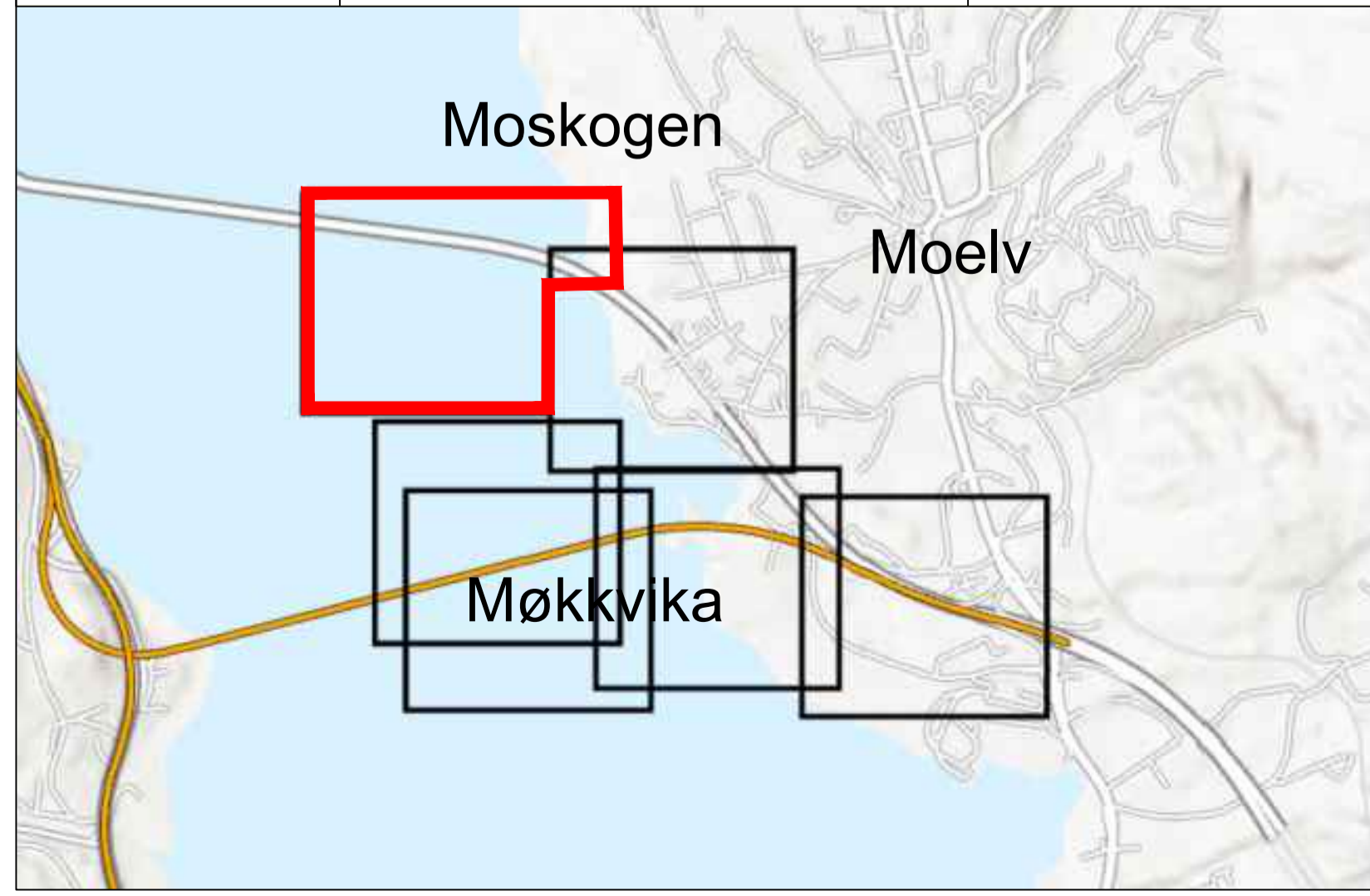
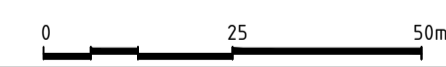
- Plangrense
- Formålgrense
- Bestemmelsegrense
- Midlertidig bygge- og anleggsgrense
- Grense for sikringszone
- Grense for faresone
- Grense for angitt hensynssone
- Grense for båndleggingszone
- Byggegrense
- Bebyggelse som forutsettes fjernet
- Frisiktlinje
- Regulert støyskjerm
- Bru
- Tunnel

Punktsymboler

- Avkjørsel - både inn og utkjøring

Illustrasjonslinje

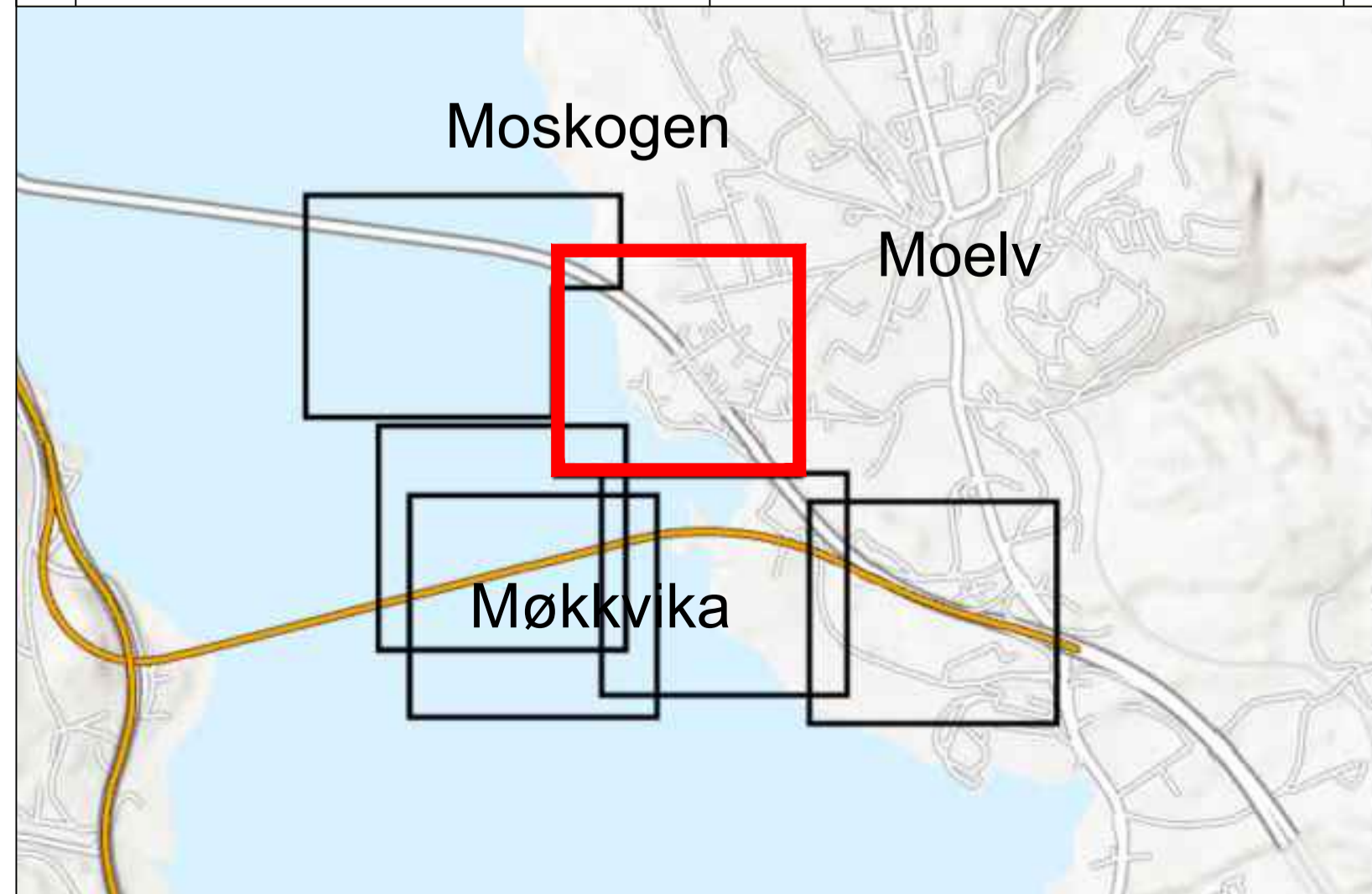
- Turveg



Revisjon	Dato	Saksnr.	Sign.
01	Revidert planforslag til behandling hos planmyndighet	30.05.2024	
02	Endringer etter offentlig ettersyn	23.01.2026	

Detaljregulering E6 Moelv - Roterud Alternativ 2	Kilde for basiskart: Kartverket Geodata AS Dato for basiskart: 06.05.2024 Ekvivalens: 1 m f = felles o = offentlig Ingen bokstav = privat	PlanID: 2019066936 Forslagstiller: Nye Veier Kartreferanse: EUREF89,NTM10 Kartgrunnlag: FKB,NN2000 Målestokk: 1:1000(A1)	
Ringsaker Kommune			
Saksbehandling iht. plan- og bygningsloven	Dato	Saksnr.	Sign.
Kommunestyret sitt vedtak			
2. gangs behandling			
Offentlig ettersyn fra	til	28.06 - 19.09.2024	
1. gangs behandling		12.06.2024	053/24
Kunngjøring av oppstart av planarbeid		08.10.2022	

 Ringsaker kommune	 Nye Veier	Dato: 26.01.2024	Utarbeidet av: 	Tegningsnummer: R202
-----------------------	---------------	---------------------	--------------------	--------------------------------



Tegnforklaring

Reguleringsplan PBL 2008

§12-5. Nr. 1 - Bebyggelse og anlegg

- BA Bebyggelse og anlegg
- IND Industri
- VA Vann- og avløpsanlegg
- FIK/T Forretning/kontor/tjenesteyting

§12-5. Nr. 2 - Samferdselsanlegg og teknisk infrastruktur

- KV Kjøreveg
- GS Gang-/sykkelveg
- AVT Annen veggrunn - tekniske anlegg
- AVG Annen veggrunn - grøntareal

§12-5. Nr. 3 - Grønnstruktur

- BG Blå/grønnstruktur
- TV Turveg

§12-5. Nr. 5 - Landbruks-, natur- og friluftformål samt reindrift

- FL Friluftformål

§12-5. Nr. 6 - Bruk og vern av sjø og vassdrag med tilhørende strandsone

- BSV Bruk og vern av sjø og vassdrag med tilhørende strandsone
- NSV Naturområde i sjø og vassdrag
- VAA Angitt formål i sjø og vassdrag med eller uten tilhørende strandsone kombinert med andre angitte hovedformål

§12-6 - Hensynssoner

- H140 Frisikt
- H330 Kvikkleire
- H320 Flomfare
- H370 Høyspenningsanlegg (inkl høyspentkabler)
- H530 Hensyn friluftsliv

- H570 Bevaring kulturmiljø
- H730 Båndlegging etter lov om kulturminner

§12-7 - Bestemmelsesområder

- #1 og #2 Midlertidig bygge- og anleggsområde
- #3 Handlingsrom konstruksjoner
- #4 Midlertidig avvanningsområde
- #5 Krav om detaljregulering
- #6 Krav om felles planlegging
- #7 Kulturminne som søkes friggitt
- #8 Krav til utomhusplan

Linjesymbol

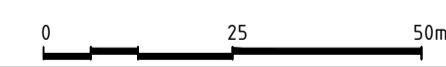
- Plangrense
- Formålgrense
- Bestemmelsegrense
- Midlertidig bygge- og anleggsgrense
- Grense for sikringszone
- Grense for faresone
- Grense for angitt hensynssone
- Grense for båndleggingszone
- Byggegrense
- Bebyggelse som forutsettes fjernet
- Frisiktlinje
- Regulert støyskjerm
- Bru
- Tunnel

Punktsymboler

- Avkjørsel - bade inn og utkjøring

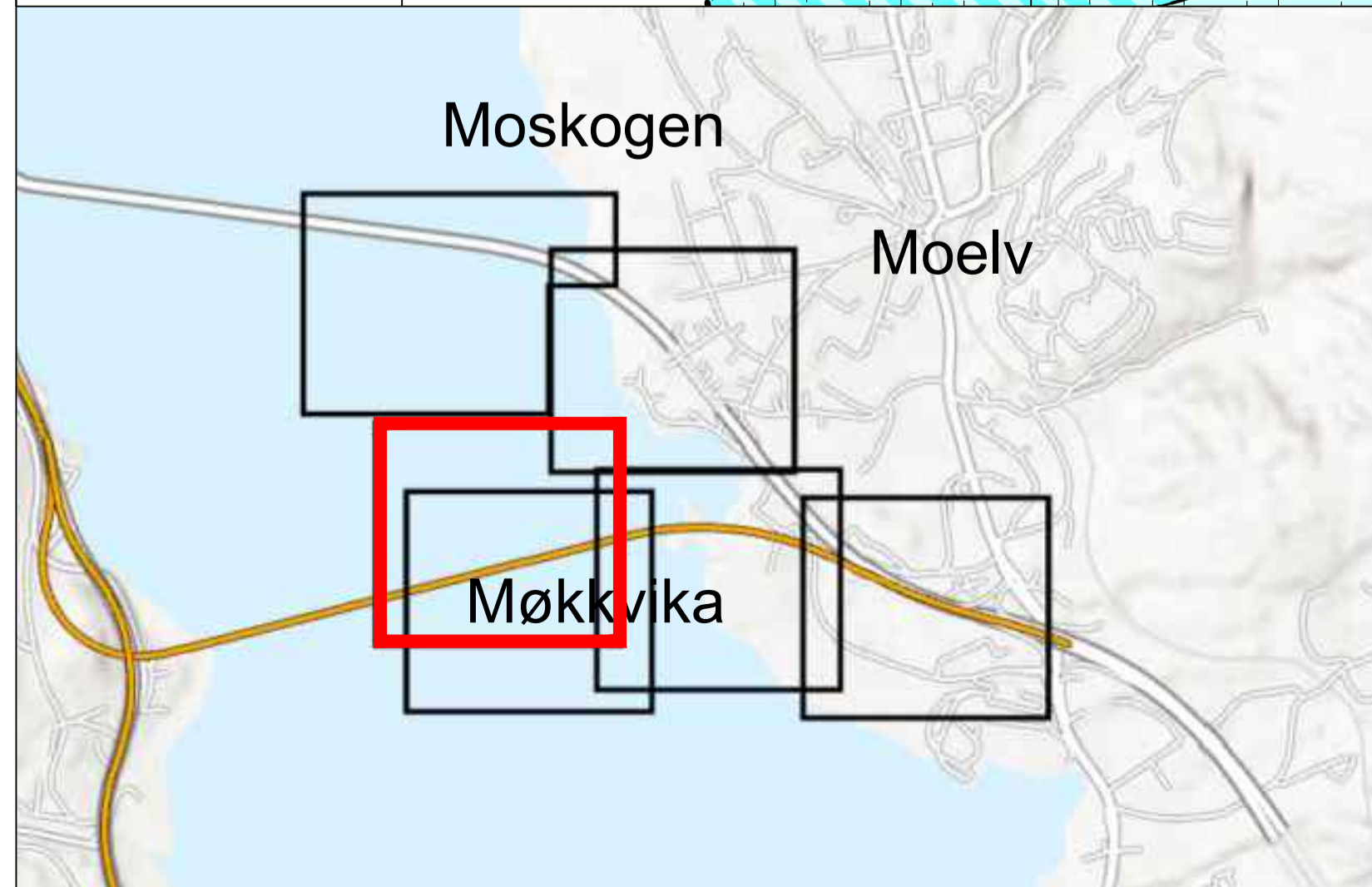
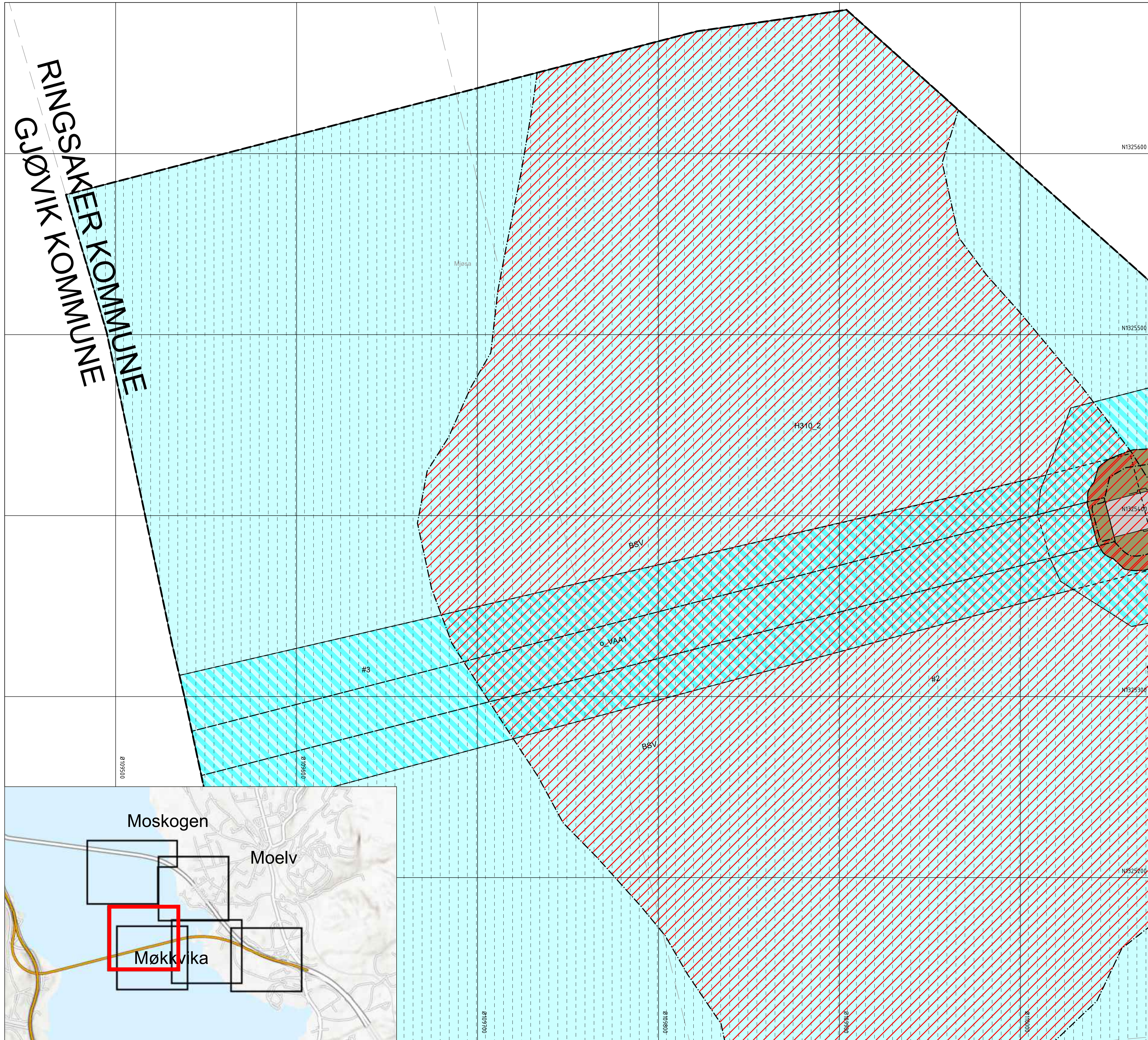
Illustrasjonslinje

- Turveg



Revisjon	Saksnr.	Sign.
01 Revidert planforslag til behandling hos planmyndighet	30.05.2024	
02 Endringer etter offentlig ettersyn	23.01.2026	
Detaljregulering E6 Moelv - Roterud Alternativ 2		
Ringsaker Kommune Saksbehandling iht. plan- og bygningsloven Kommunestyret sitt vedtak 2. gangs behandling Offentlig ettersyn fra til 1. gangs behandling Kunningjøring av oppstart av planarbeid		
Kilde for basiskart: Kartverket Geodata AS Dato for basiskart: 06.05.2024 Ekvivalens: 1 m f = felles o = offentlig Ingen bokstav = privat		
PlanID: 2019066936 Forslagsstiller: Nye Veier Kartreferanse: EURIF89,NTM10 Kartgrunnlag: FKB,NN2000 Målestokk: 1:1000(A1)		
Dato: 26.01.2024		Utarbeidet av: COWI
Ringsaker kommune		Tegningsnummer: R203

RINGSAKER KOMMUNE
GJØVIK KOMMUNE



Tegnforklaring

Reguleringsplan PBL 2008

- BA** Bebyggelse og anlegg
- IND** Industri
- VA** Vann- og avløpsanlegg
- FI/K/T** Forretning/kontor/tjenesteyting

§12-5. Nr. 2 - Samferdselsanlegg og teknisk infrastruktur

- KV** Kjøreveg
- GS** Gang-/sykkelveg
- AVT** Annen veggrunn - tekniske anlegg
- AVG** Annen veggrunn - grøntareal

§12-5. Nr. 3 - Grønnstruktur

- BG** Blå/grønnstruktur
- TV** Turveg

§12-5. Nr. 5 - Landbruks-, natur- og friluftsmål samt reindrift

- FL** Friluftsmål
- BSV** Bruk og vern av sjø og vassdrag med tilhørende strandsone
- NSV** Naturområde i sjø og vassdrag
- VAA** Angitt formål i sjø og vassdrag med eller uten tilhørende strandsone kombinert med andre angitte hovedformål

§12-6 - Hensynssoner

- H140** Frisikt
- H310** Kvikkleire
- H320** Flomfare
- H370** Høyspenningsanlegg (inkl høyspentkabler)
- H530** Hensyn friluftsliv

- H570** Bevaring kulturmiljø
- H730** Båndlegging etter lov om kulturminner

§12-7 - Bestemmelsesområder

- #1 og #2** Midlertidig bygge- og anleggsområde
- #3** Handlingsrom konstruksjoner
- #4** Midlertidig avvanningsområde
- #5** Krav om detaljregulering
- #6** Krav om felles planlegging
- #7** Kulturminne som søkes frigitt
- #8** Krav til utomhusplan

Linjesymbol

- Plangrense
- Formålgrense
- Bestemmelsegrense
- Midlertidig bygge- og anleggsgrense
- Grense for sikringsone
- Grense for faresone
- Grense for angitt hensynssone
- Grense for båndleggingsone
- Byggegrense
- Bebyggelse som forutsettes fjernet
- Frisiktlinje
- Regulert støyskjerm
- Bru
- Tunnel

Punktsymboler


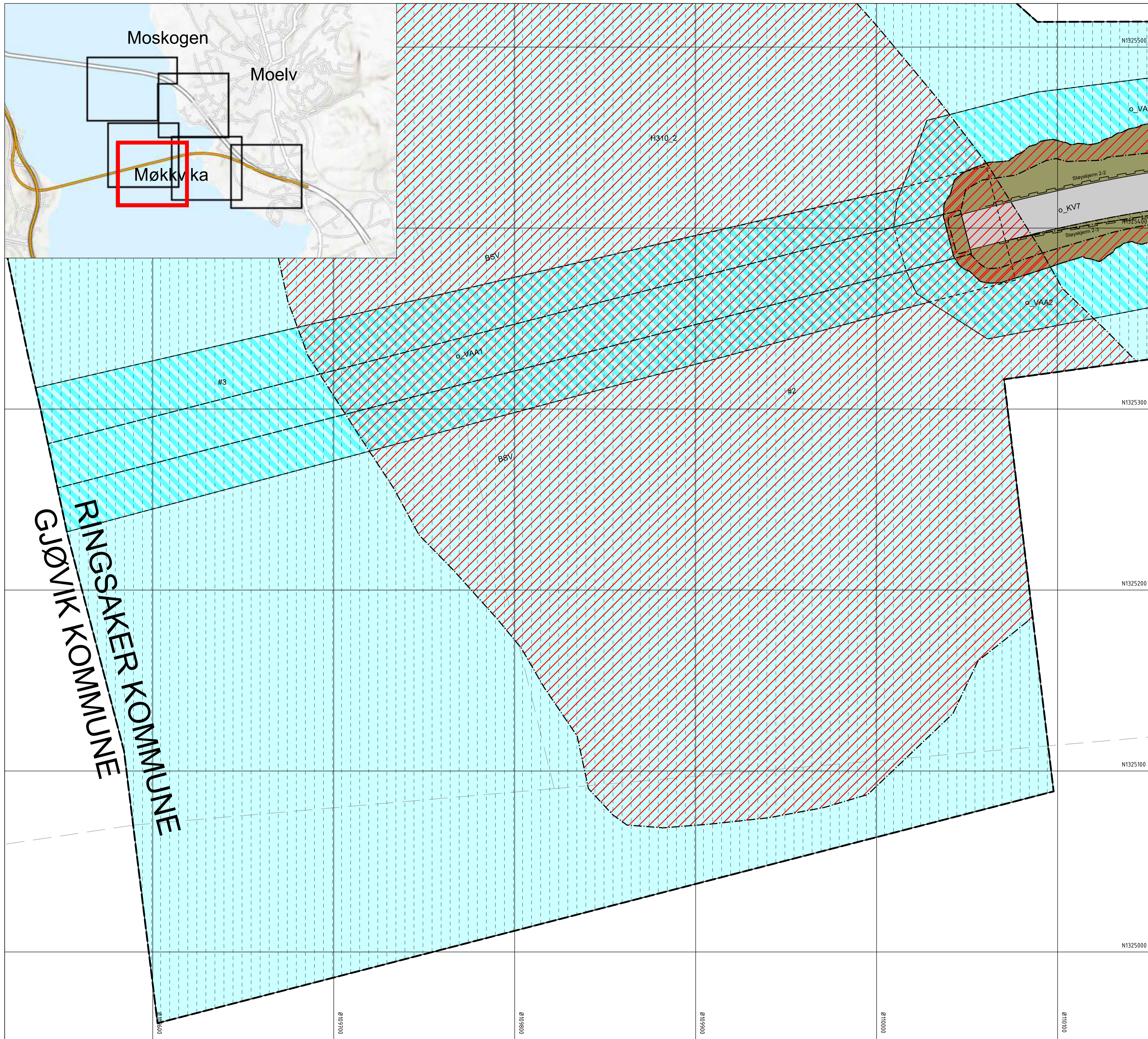
- Avkjørsel - bade inn og utkjøring

Illustrasjonslinje

- Turveg



Revisjon		Saksnr.	Sign.
01 Revidert planforslag til behandling hos planmyndighet	30.05.2024		
02 Endringer etter offentlig ettersyn	23.01.2026		
Detailregulering		PlanID:	2019066936
E6 Moelv - Roterud	Kilde for basiskart: Kartverket Geodata AS	Dato for basiskart: 06.05.2024	Forlagsstiller: Nye Veier
Alternativ 2	Ekvidistanse: 1 m	f = felles	Kartreferanse: EUREF89,NTM10
	o = offentlig	Ingen bokstav = privat	Kartgrunnlag: FKBN2000
Ringsaker Kommune		Målestokk: 1:1000(A1)	
Saksbehandling iht. plan- og bygningsloven	Dato	Saksnr.	Sign.
Kommunestyret sitt vedtak			
2. gangs behandling			
Offentlig ettersyn fra..... til.....	28.06 - 19.09.2024		
1. gangs behandling	12.06.2024	053/24	
Kunngjøring av oppstart av planarbeid	08.10.2022		
	Dato: 26.01.2024	Utført av: COWI	Tegningsnummer: R204



GJØVIK KOMMUNE
 RINGSAKER KOMMUNE

Tegnforklaring

Reguleringsplan PBL 2008

§12-5. Nr. 1 - Bebyggelse og anlegg

- BA Bebyggelse og anlegg
- IND Industri
- VA Vann- og avløpsanlegg
- F/K/T Forretning/kontor/tjenesteyting

§12-5. Nr. 2 - Samferdselsanlegg og teknisk infrastruktur

- KV Kjøreveg
- GS Gang-/sykkelveg
- AVT Annen veggrunn - tekniske anlegg
- AVG Annen veggrunn - grøntareal

§12-5. Nr. 3 - Grønnstruktur

- BG Blå/grønnstruktur
- TV Turveg

§12-5. Nr. 5 - Landbruks-, natur- og friluftsmål samt reindrift

- FL Friluftsmål

§12-5. Nr. 6 - Bruk og vern av sjø og vassdrag med tilhørende strandsone

- BSV Bruk og vern av sjø og vassdrag med tilhørende strandsone
- NSV Naturområde i sjø og vassdrag
- VAA Angitt formål i sjø og vassdrag med eller uten tilhørende strandsone kombinert med andre angitte hovedformål

§12-6 - Hensynssoner

- H140 Frisikt
- H310 Kvikkleire
- H320 Flomfare
- H370 Høyspenningsanlegg (inkl høyspentkabler)
- H530 Hensyn friluftsliv

§12-7 - Bestemmelseområder

- #1 og #2 Midlertidig bygge- og anleggsområde
- #3 Handlingsrom konstruksjoner
- #4 Midlertidig avvanningsområde
- #5 Krav om detaljregulering
- #6 Krav om felles planlegging
- #7 Kulturminne som søkes frigitt
- #8 Krav til utomhusplan

Linjesymbol

- Plangrense
- Formålgrense
- Bestemmelsegrense
- Midlertidig bygge- og anleggsgrense
- Grense for faresone
- Grense for angitt hensynssone
- Grense for båndleggingssone
- Byggegrense
- Bebyggelse som forutsettes fjernet
- Frisiktlinje
- Regulert støyskjerm
- Bru
- Tunnel

Punktsymboler

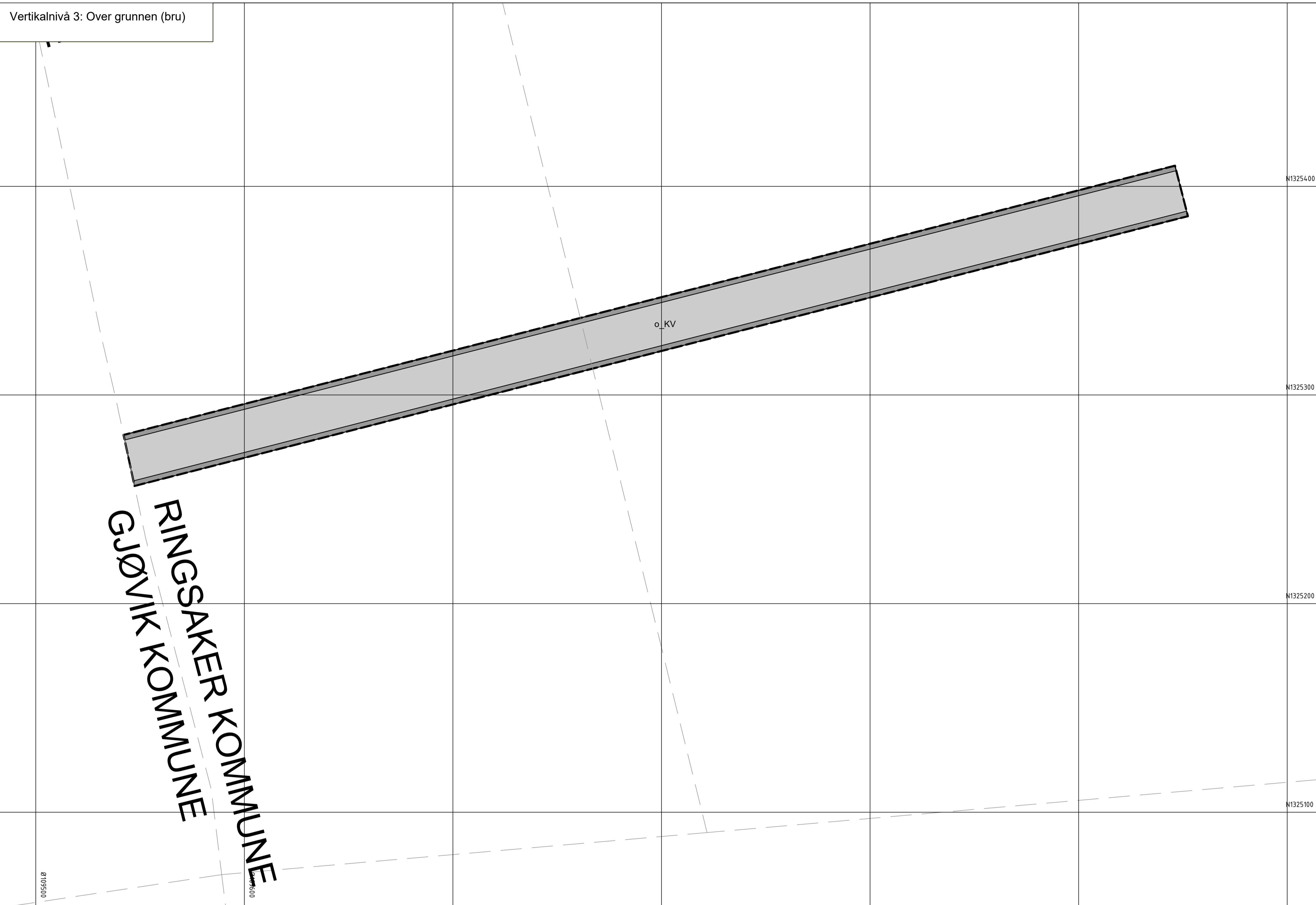
- Avkjørsel - bade inn og utkjøring

Illustrasjonslinje

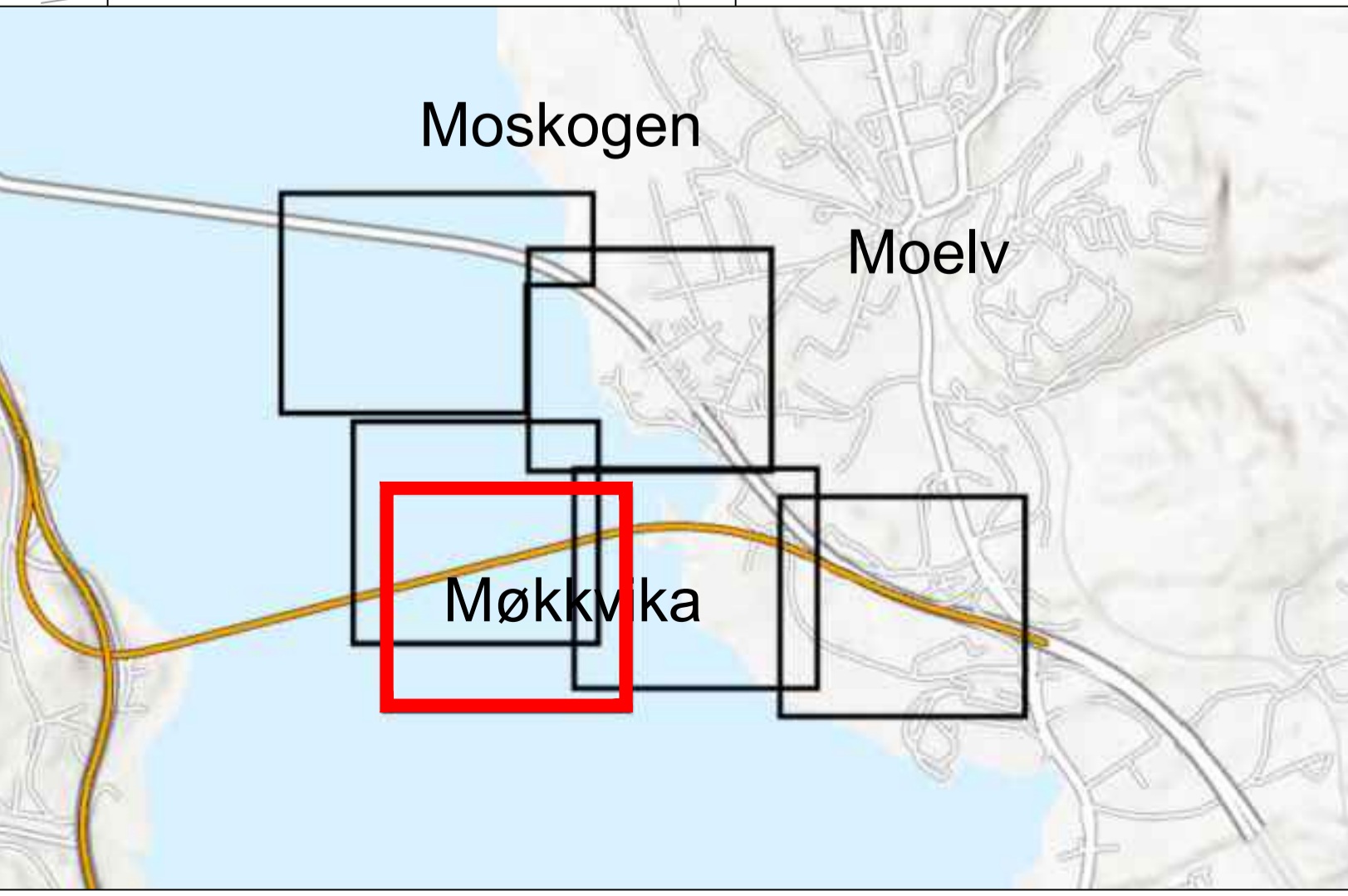
- Turveg

Revisjon		Saksnr.	Sign.
01 Revidert planforslag til behandling hos planmyndighet	30.05.2024		
02 Endringer etter offentlig ettersyn	23.01.2026		
Detailregulering		Kilde for basiskart: Kartverket Geodata AS	PlanID: 2019066936
E6 Moelv - Roterud	Dato for basiskart: 06.05.2024	Forlagsskaller: Nye Veier	
Alternativ 2	Ekvidistanse: 1 m	Kartreferanse: EUREF89,NTM10	
	f = felles	Kartgrunnlag: FKB,NN2000	
	o = offentlig	Målestokk: 1:1000(A1)	
	Ingen bokstav = privat		
Saksbehandling iht. plan- og bygningsloven	Dato	Saksnr.	Sign.
Kommunestyret sitt vedtak			
2. gangs behandling			
Offentlig ettersyn fra	28.06 - 19.09.2024		
1. gangs behandling	12.06.2024	053/24	
Kunngjøring av oppstart av planarbeid	08.10.2022		
	Dato: 26.01.2024	Utført av: COWI	Tegningsnummer: R205

Vertikalnivå 3: Over grunnen (bru)



GJØVIK KOMMUNE
 RINGSAKER KOMMUNE



Tegnforklaring

Reguleringsplan PBL 2008

§12-5. Nr. 1 - Bebyggelse og anlegg

- BA Bebyggelse og anlegg
- IND Industri
- VA Vann- og avløpsanlegg
- F/K/T Forretning/kontor/tjenesteyting

§12-5. Nr. 2 - Samferdselsanlegg og teknisk infrastruktur

- KV Kjøreveg
- GS Gang-/sykkelveg
- AVT Annen veggrunn - tekniske anlegg
- AVG Annen veggrunn - grøntareal

§12-5. Nr. 3 - Grønnstruktur

- BG Blå/grønnstruktur
- TV Turveg

§12-5. Nr. 5 - Landbruks-, natur- og friluftformål samt reindrift

- FL Friluftformål

§12-5. Nr. 6 - Bruk og vern av sjø og vassdrag med tilhørende strandsone

- BSV Bruk og vern av sjø og vassdrag med tilhørende strandsone
- NSV Naturområde i sjø og vassdrag
- VAA Angitt formål i sjø og vassdrag med eller uten tilhørende strandsone kombinert med andre angitte hovedformål

§12-6 - Hensynssoner

- H140 Frisikt
- H310 Kvikkleire
- H320 Flomfare
- H370 Høyspenningsanlegg (inkl høyspentkabler)
- H530 Hensyn friluftsliv

§12-7 - Bestemmelseområder

- #1 og #2 Midlertidig bygge- og anleggsområde
- #3 Handlingsrom konstruksjoner
- #4 Midlertidig avvanningsområde
- #5 Krav om detaljregulering
- #6 Krav om felles planlegging
- #7 Kulturminne som søkes frigitt
- #8 Krav til utomhusplan

Linjesymbol

- Plangrense
- Formålgrense
- Bestemmelsegrense
- Midlertidig bygge- og anleggsgrense
- Grense for sikringszone
- Grense for faresone
- Grense for angitt hensynssone
- Grense for båndleggingssone
- Byggegrense
- Bebyggelse som forutsettes fjernet
- Frisiktlinje
- Regulert støyskjerm
- Bru
- Tunnel

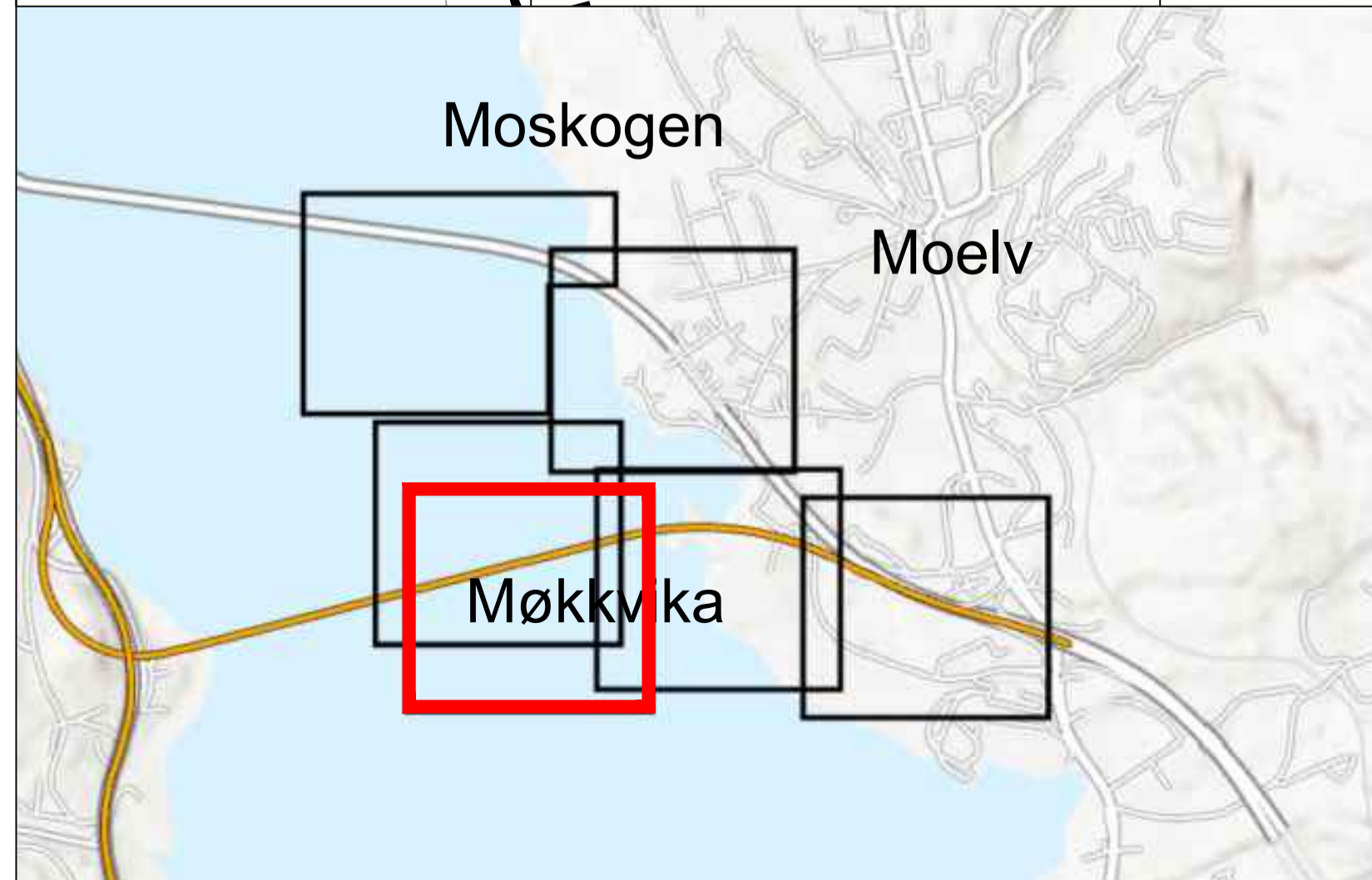
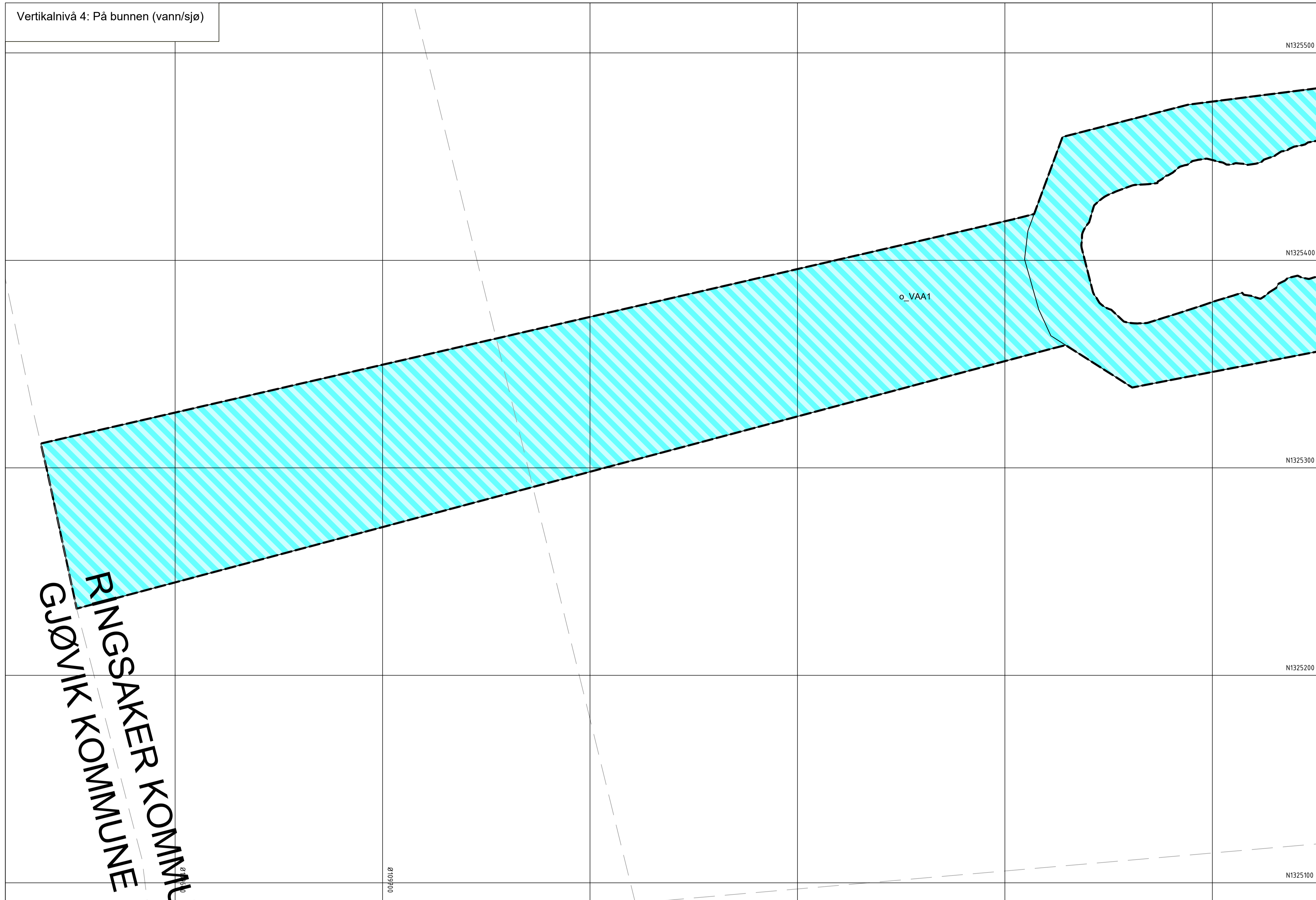
Punktsymboler

- Avkjørsel - både inn og utkjøring

Illustrasjonslinje

- Turveg

Revisjon	Saksnr.	Sign.
01 Revidert planforslag til behandling hos planmyndighet	30.05.2024	
02 Endringer etter offentlig ettersyn	23.01.2026	
Detaljregulering	Kilde for basiskart: Kartverket Geodata AS	PlanID: 2019066936
E6 Moelv - Roterud	Dato for basiskart: 06.05.2024	Forslagstiller: Nye Veier
Alternativ 2	Ekvidistanse: 1 m	Kartreferanse: EUREF89,NTM10
Ringsaker Kommune	f = felles	Kartgrunnlag: FKB,NN2000
Saksbehandling iht. plan- og bygningsloven	o = offentlig	Målestokk: 1:1000(A1)
Kommunestyret sitt vedtak	Ingen bokstav = privat	Dato
2. gangs behandling		Saksnr.
Offentlig ettersyn fra		Sign.
1.gangs behandling	28.06 - 19.09.2024	
Kunngjøring av oppstart av planarbeid	12.06.2024	053/24
	08.10.2024	
	Dato: 26.01.2024	Utarbeidet av: COWI
		Tegningsnummer: R206



Tegnforklaring

Reguleringsplan PBL 2008

- §12-5. Nr. 1 - Bebyggelse og anlegg**
- BA Bebyggelse og anlegg
 - IND Industri
 - VA Vann- og avløpsanlegg
 - F/K/T Forretning/kontor/tjenesteyting

- §12-5. Nr. 2 - Samferdselsanlegg og teknisk infrastruktur**
- KV Kjøreveg
 - GS Gang-/sykkelveg
 - AVT Annen veggrunn - tekniske anlegg
 - AVG Annen veggrunn - grøntareal

- §12-5. Nr. 3 - Grønnstruktur**
- BG Blå/grønnstruktur
 - TV Turveg

- §12-5. Nr. 5 - Landbruks-, natur- og friluftformål samt reindrift**
- FL Friluftformål

- §12-5. Nr. 6 - Bruk og vern av sjø og vassdrag med tilhørende strandsone**
- BSV Bruk og vern av sjø og vassdrag med tilhørende strandsone
 - NSV Naturområde i sjø og vassdrag
 - VAA Angitt formål i sjø og vassdrag med eller uten tilhørende strandsone kombinert med andre angitte hovedformål

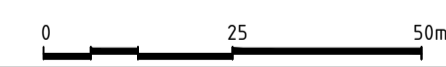
§12-6 - Hensynssoner

- H140 Frisikt
- H310 Kvikkleire
- H320 Flomfare
- H370 Høyspenningsanlegg (inkl høyspentkabler)
- H530 Hensyn friluftsliv

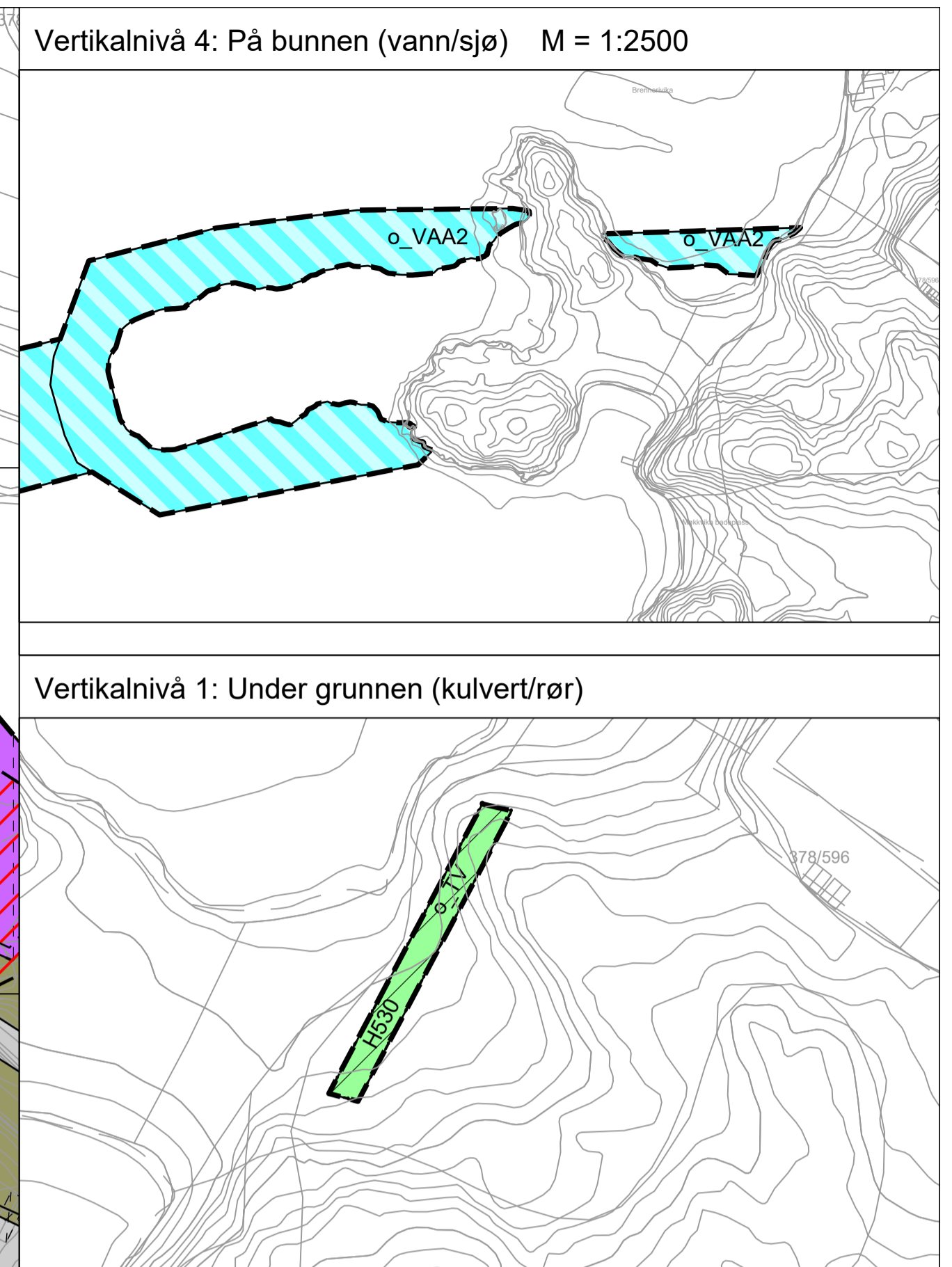
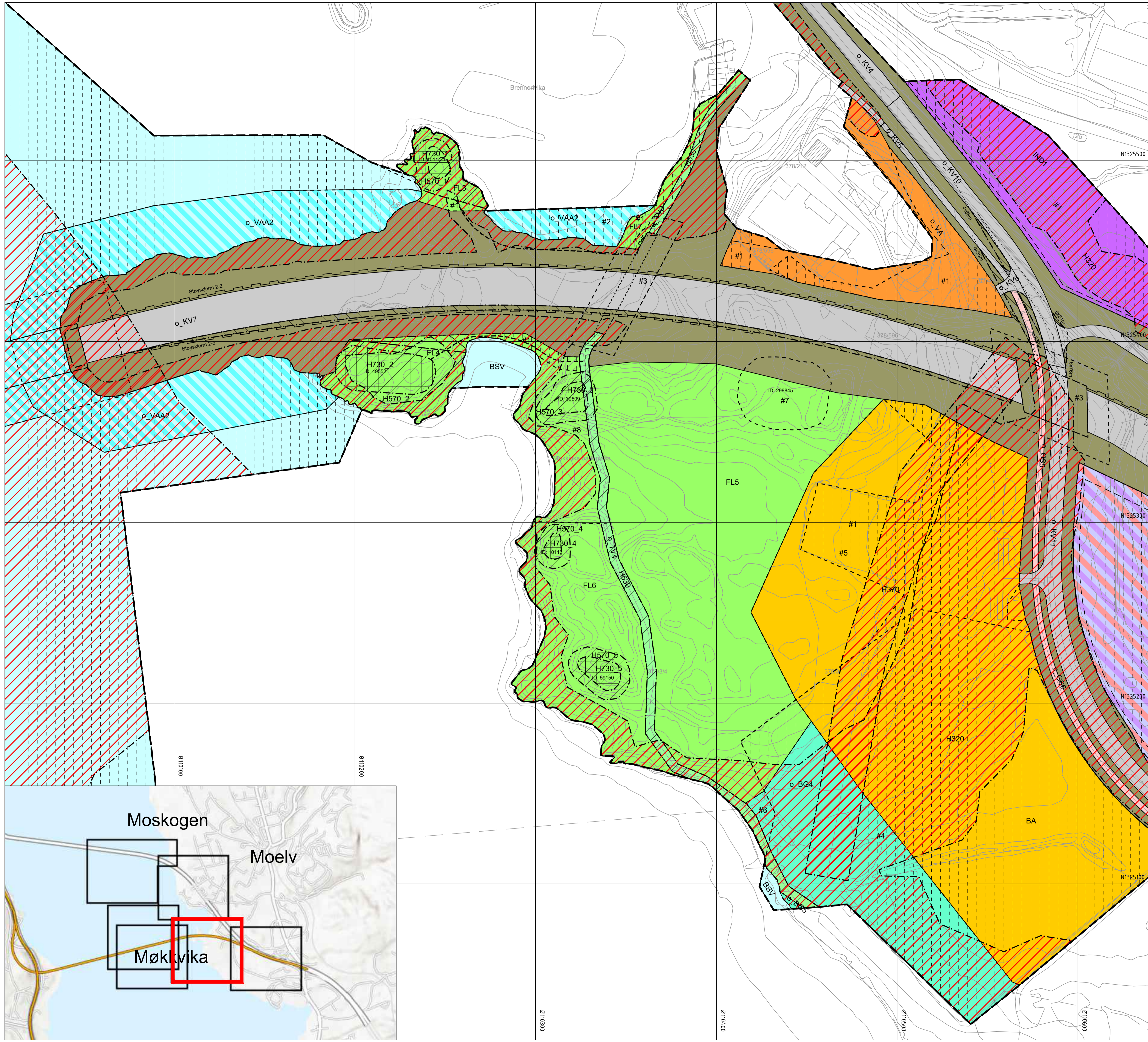
- H570 Bevaring kulturmiljø
 - H730 Båndlegging etter lov om kulturminner
- §12-7 - Bestemmelseområder**
- #1 og #2 Midlertidig bygge- og anleggsområde
 - #3 Handlingsrom konstruksjoner
 - #4 Midlertidig avvanningsområde
 - #5 Krav om detaljregulering
 - #6 Krav om felles planlegging
 - #7 Kulturminne som søkes frigitt
 - #8 Krav til utomhusplan

- Linjesymbol**
- Plangrense
 - Formålgrense
 - Bestemmelsegrense
 - Midlertidig bygge- og anleggs grense
 - Grense for faresone
 - Grense for angitt hensynssone
 - Grense for båndleggingszone
 - Byggegrense
 - Bebyggelse som forutsettes fjernet
 - Frisiktlinje
 - Regulert støyskjerm
 - Bru
 - Tunnel
- Punktsymbol**
- Avkjørsel - både inn og utkjøring

- Illustrasjonslinje**
- Turveg



Revisjon		Saksnr.	Sign.
01 Revidert planforslag til behandling hos planmyndighet	30.05.2024		
02 Endringer etter offentlig ettersyn	23.01.2026		
Detaljregulering		PlanID:	2019066936
E6 Moelv - Roterud	Kilde for basiskart: Kartverket Geodata AS	Dato for basiskart: 06.05.2024	Forslagstiller: Nye Veier
Alternativ 2	Ekvidistanse: 1 m	f = felles	Kartreferanse: EUREF89,NTM10
	o = offentlig	Ingen bokstav = privat	Kartgrunnlag: FKB,NN2000
Ringsaker Kommune		Målestokk: 1:1000(A1)	
Saksbehandling iht. plan- og bygningsloven	Dato	Saksnr.	Sign.
Kommunestyret sitt vedtak			
2. gangs behandling			
Offentlig ettersyn fra	28.06 - 19.09.2024		
1.gangs behandling	12.06.2024	053/24	
Kunngjøring av oppstart av planarbeid	08.10.2022		
	Dato: 26.01.2024	Utført av: COWI	Tegningsnummer: R207



Tegnforklaring

Reguleringsplan PBL 2008

§12-5. Nr. 1 - Bebyggelse og anlegg

- BA Bebyggelse og anlegg
- IND Industri
- VA Vann- og avløpsanlegg
- F/K/T Forretning/kontor/tjenesteyting

§12-5. Nr. 2 - Samferdselsanlegg og teknisk infrastruktur

- KV Kjøreveg
- GS Gang-/sykkelveg
- AVT Annen veggrunn - tekniske anlegg
- AVG Annen veggrunn - grantareal

§12-5. Nr. 3 - Grønnstruktur

- BG Blå/grønnstruktur
- TV Turveg

§12-5. Nr. 5 - Landbruks-, natur- og friluftsmål samt reindrift

- FL Friluftsmål

§12-5. Nr. 6 - Bruk og vern av sjø og vassdrag med tilhørende strandsone

- BSV Bruk og vern av sjø og vassdrag med tilhørende strandsone
- NSV Naturområde i sjø og vassdrag
- VAA Angitt formål i sjø og vassdrag med eller uten tilhørende strandsone kombinert med andre angitte hovedformål

§12-6 - Hensynsoner

- H140 Frisikt
- H310 Kvikkleire
- H320 Flomfare
- H370 Høyspenningsanlegg (inkl høyspentkabler)
- H530 Hensyn friluftsliv

§12-7 - Bestemmelsesområder

- #1 og #2 Midlertidig bygge- og anleggsområde
- #3 Handlingsrom konstruksjoner
- #4 Midlertidig avvanningsområde
- #5 Krav om detaljregulering
- #6 Krav om felles planlegging
- #7 Kulturminne som søkes friggitt
- #8 Krav til utomhusplan

Linjesymbol

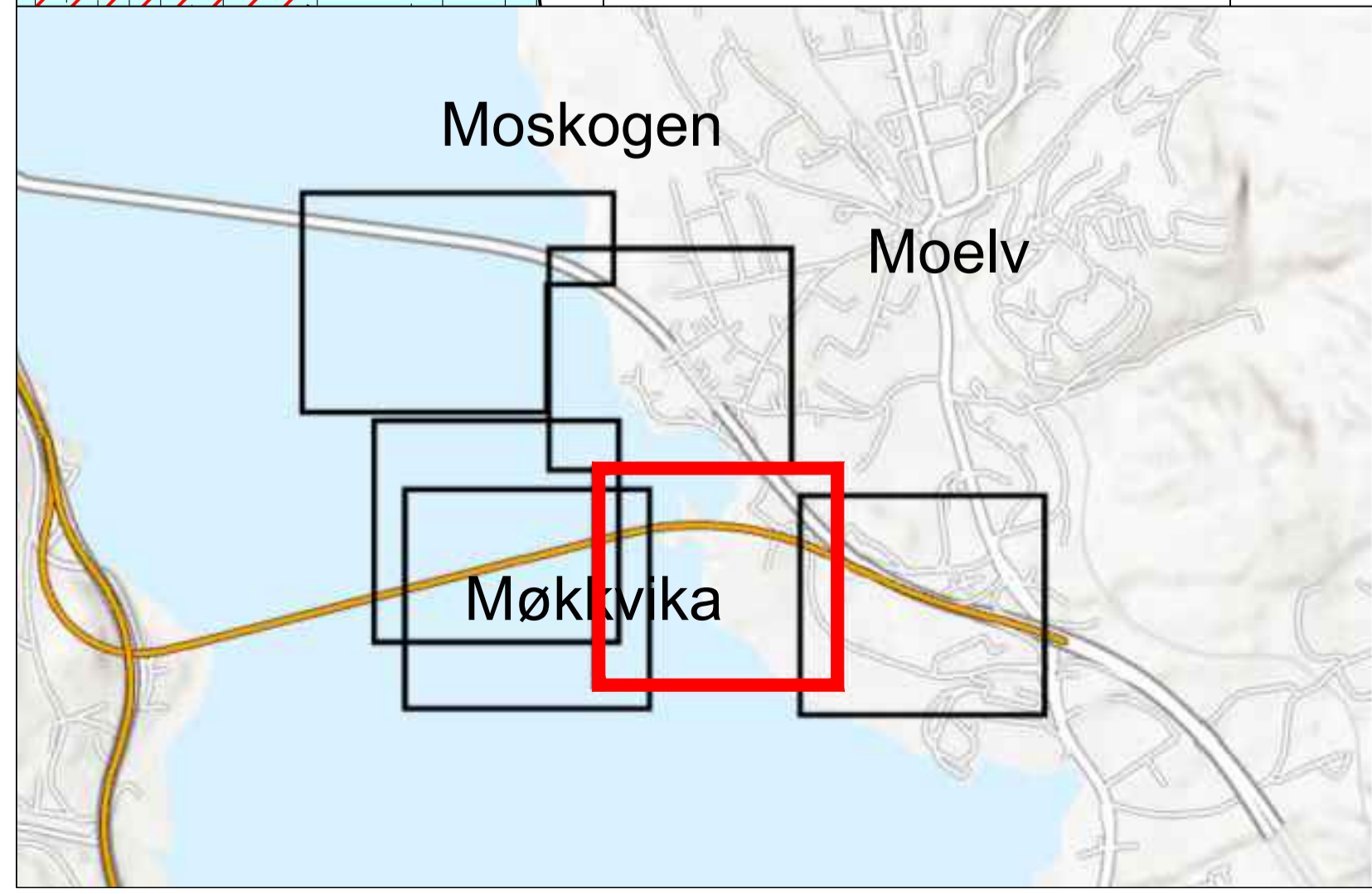
- Plangrense
- Formålgrense
- - - Bestemmelsegrense
- - - Midlertidig bygge- og anleggsgrense
- - - Grense for sikringszone
- - - Grense for faresone
- - - Grense for angitt hensynssone
- - - Grense for båndleggingszone
- - - Byggegrense
- - - Bebyggelse som forutsettes fjernet
- - - Frisiktløse
- - - Regulert støyskjerm
- - - Bru
- - - Tunnel

Punktsymboler

- ◀ Avkjørsel - både inn og utkjøring

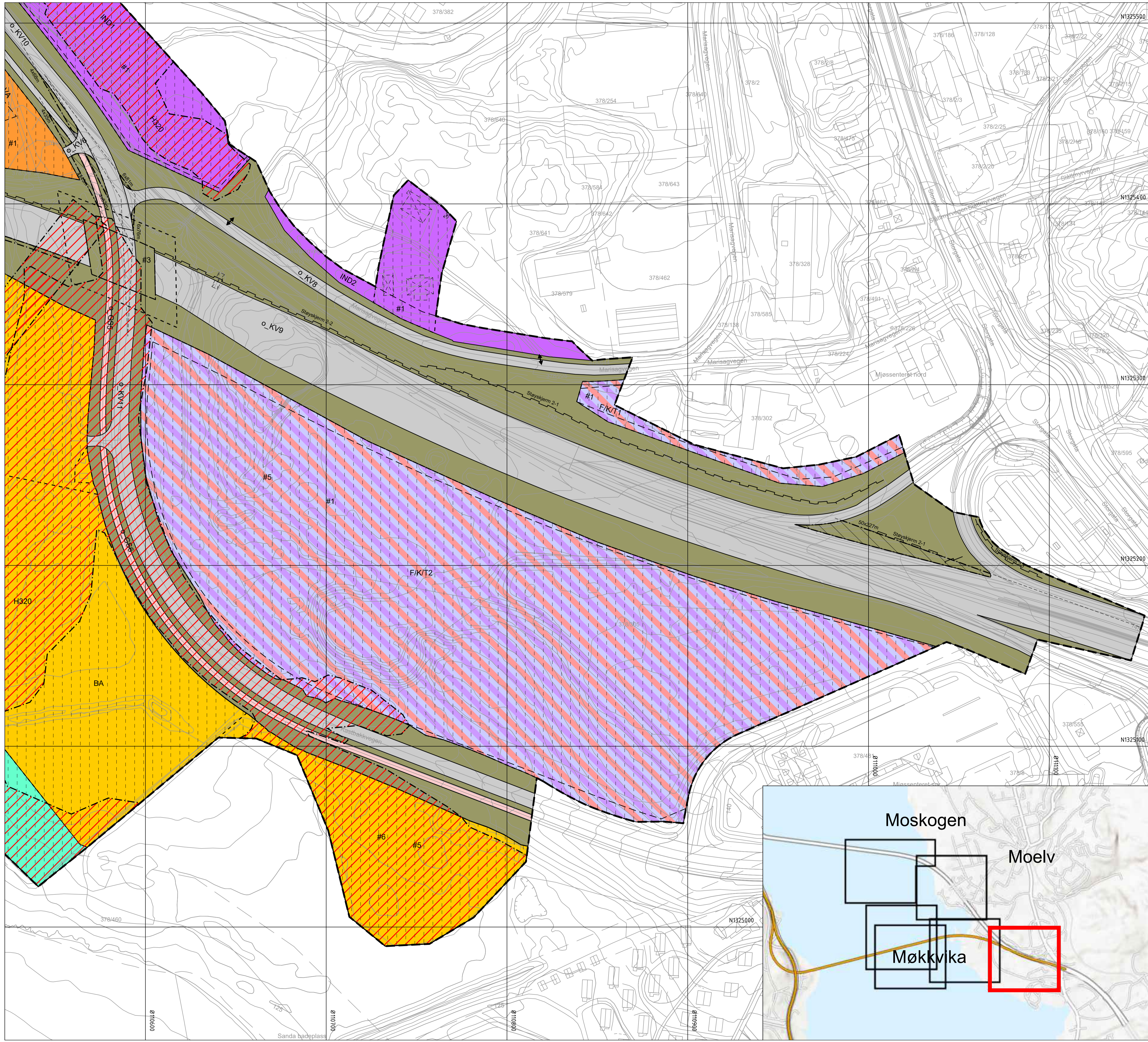
Illustrasjonslinje

- - - Turveg

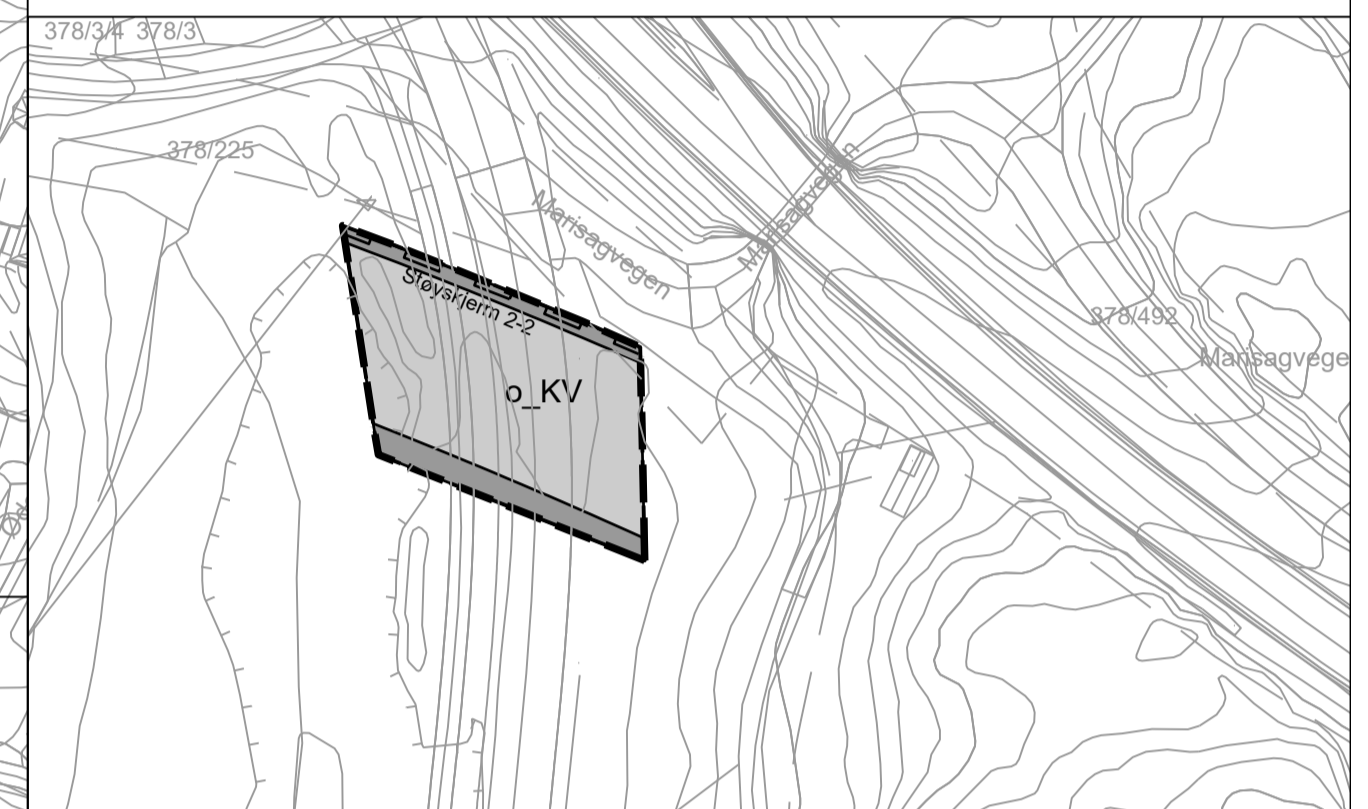


Revisjon	Dato	Saksnr.	Sign.
01 Revidert planforslag til behandling hos planmyndighet	30.05.2024		
02 Endringer etter offentlig ettersyn	23.01.2026		

Detailregulering		Kilde for basiskart: Kartverket Geodata AS		PlanID: 2019060936	
E6 Moelv - Roterud		Dato for basiskart: 06.05.2024		Forslagsstiller: Nye Veier	
Alternativ 2		Ekvidistanse: 1 m		Kartreferanse: EUREF89/NTM10	
Ringsaker Kommune		f = felles		Kartgrunnlag: FKB/NN2000	
Saksbehandling iht. plan- og bygningssloven		o = offentlig		Målestokk: 1:1000(A1)	
Ingen bokstav = privat		Dato		Saksnr.	
Kommunestyret sitt vedtak		Dato		Sign.	
2. gangs behandling					
Offentlig ettersyn fra		28.06 - 19.09.2024			
1.gangs behandling		12.06.2024		053/24	
Kunngjøring av oppstart av planarbeid		08.10.2022			
Dato: 26.01.2024		Utarbeidet av:		Tegningsnummer:	
Ringsaker kommune		NyeVeier		COWI R208	



Vertikalnivå 3: Over grunnen (bru)



Tegnforklaring

Reguleringsplan PBL 2008

- §12-5. Nr. 1 - Bebyggelse og anlegg**
- BA Bebyggelse og anlegg
 - IND Industri
 - VA Vann- og avløpsanlegg
 - F/K/T Forretning/kontor/tjenesteyting

§12-5. Nr. 2 - Samferdselsanlegg og teknisk infrastruktur

- KV Kjøreveg
- GS Gang-/sykkelveg
- AVT Annen veggrunn - tekniske anlegg
- AVG Annen veggrunn - grøntareal

§12-5. Nr. 3 - Grønnstruktur

- BG Blå/grønnstruktur
- TV Turveg

§12-5. Nr. 5 - Landbruks-, natur- og friluftsmål samt reindrift

- FL Friluftsmål

§12-5. Nr. 6 - Bruk og vern av sjø og vassdrag med tilhørende strandsone

- BSV Bruk og vern av sjø og vassdrag med tilhørende strandsone
- NSV Naturområde i sjø og vassdrag
- VAA Angitt formål i sjø og vassdrag med eller uten tilhørende strandsone kombinert med andre angitte hovedformål

§12-6 - Hensynssoner

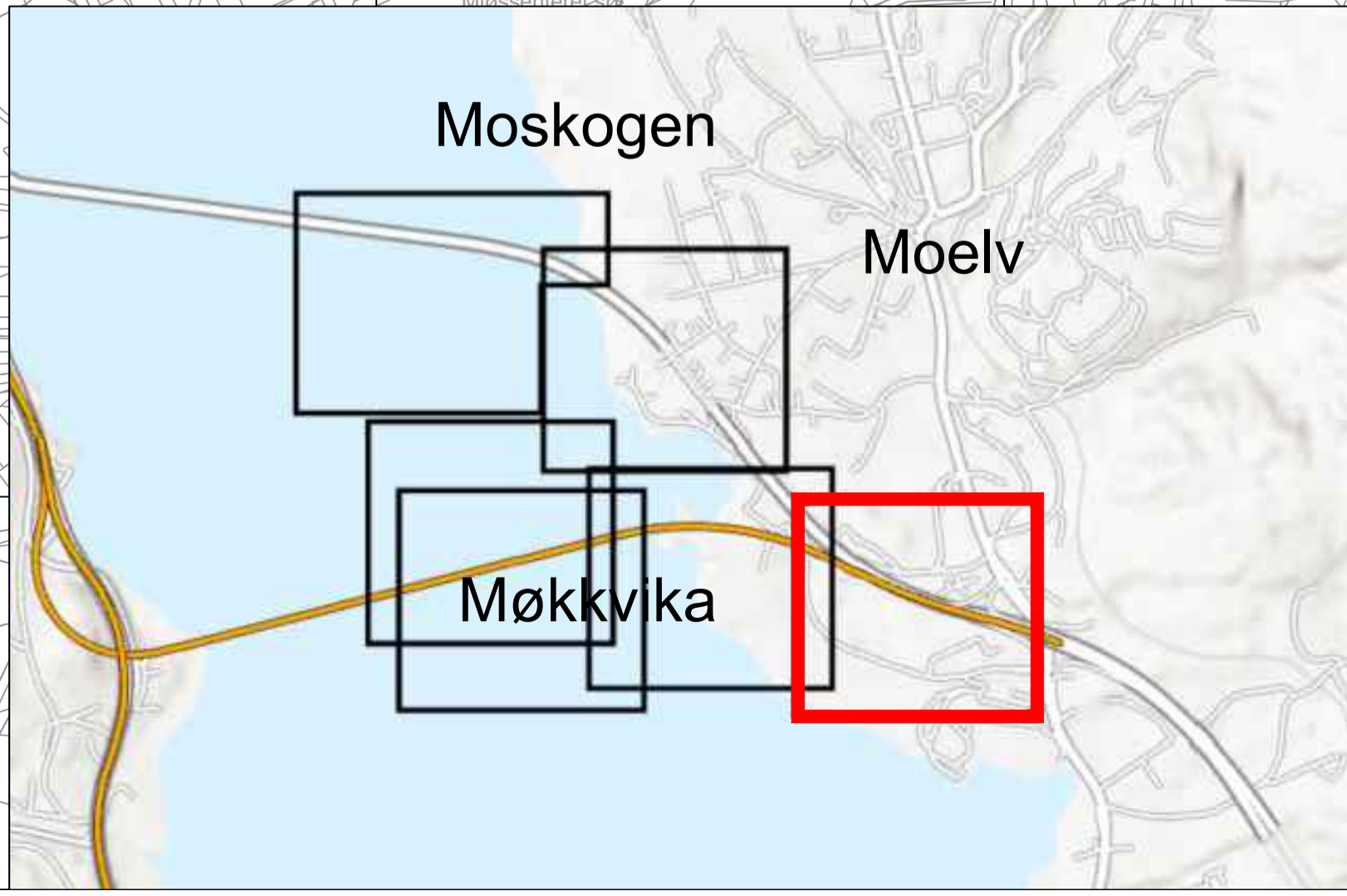
- H140 Frisikt
- H310 Kvikkleire
- H320 Flomfare
- H370 Høyspenningsanlegg (inkl høyspentkabler)
- H530 Hensyn friluftsliv

- §12-7 - Bestemmelsesområder**
- #1 og #2 Midlertidig bygge- og anleggsområde
 - #3 Handlingsrom konstruksjoner
 - #4 Midlertidig avvanningsområde
 - #5 Krav om detaljregulering
 - #6 Krav om felles planlegging
 - #7 Kulturminne som søkes frigitt
 - #8 Krav til utomhusplan

- Linjesymbol**
- Plangrense
 - Formålgrense
 - Bestemmelsegrense
 - Midlertidig bygge- og anleggsgrense
 - Grense for sikringszone
 - Grense for faresone
 - Grense for angitt hensynssone
 - Grense for båndleggingssone
 - Byggegrense
 - Bebyggelse som forutsettes fjernet
 - Frisiktlinje
 - Regulert støykjerne
 - Bru
 - Tunnel

- Punktsymboler**
- Avkjørsel - både inn og utkjøring

- Illustrasjonslinje**
- Turveg



Revisjon	Dato	Saksnr.	Sign.
01	Revidert planforslag til behandling hos planmyndighet	30.05.2024	
02	Endringer etter offentlig ettersyn	23.01.2026	

Detailregulering		Kilde for basiskart: Kartverket Geodata AS		PlanID: 2019060936	
E6 Moelv - Roterud		Dato for basiskart: 06.05.2024		Forslagsstiller: Nye Veier	
Alternativ 2		Ekvidistanse: 1 m		Kartreferanse: EUREF89/NTM10	
Ringsaker Kommune		f = felles		Kartgrunnlag: FKBN2000	
Saksbehandling iht. plan- og bygningssloven		o = offentlig		Målestokk: 1:1000(A1)	
Kommunestyret sitt vedtak		Ingen bokstav = privat		Dato	
2. gangs behandling				Saksnr.	
Offentlig ettersyn fra		til		Sign.	
1.gangs behandling		28.06 - 19.09.2024			
Kunngjøring av oppstart av planarbeid		12.06.2024		053/24	
		08.10.2022			
		Dato: 26.01.2024		Utarbeidet av: Tegningsnummer: R209	